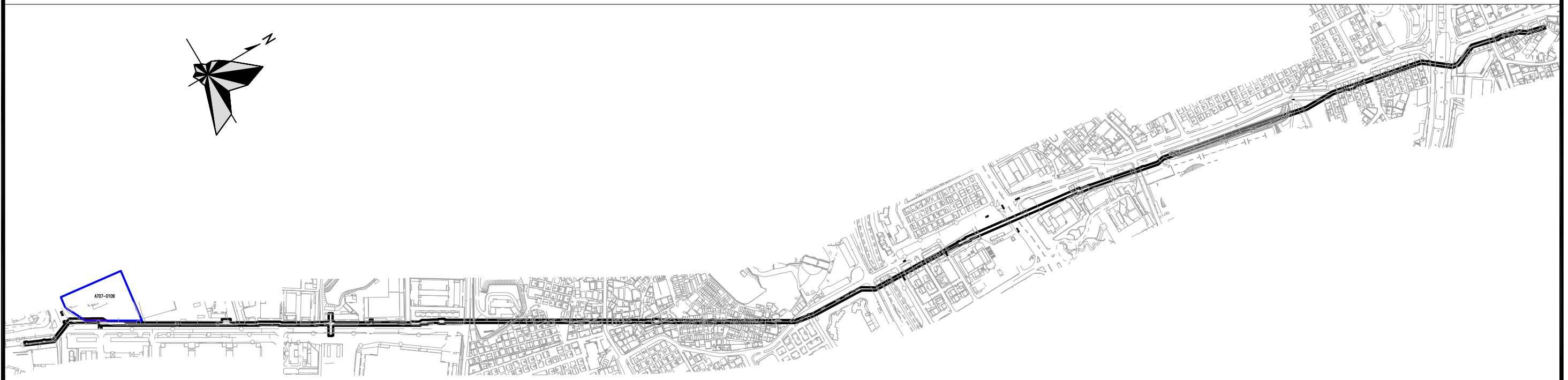
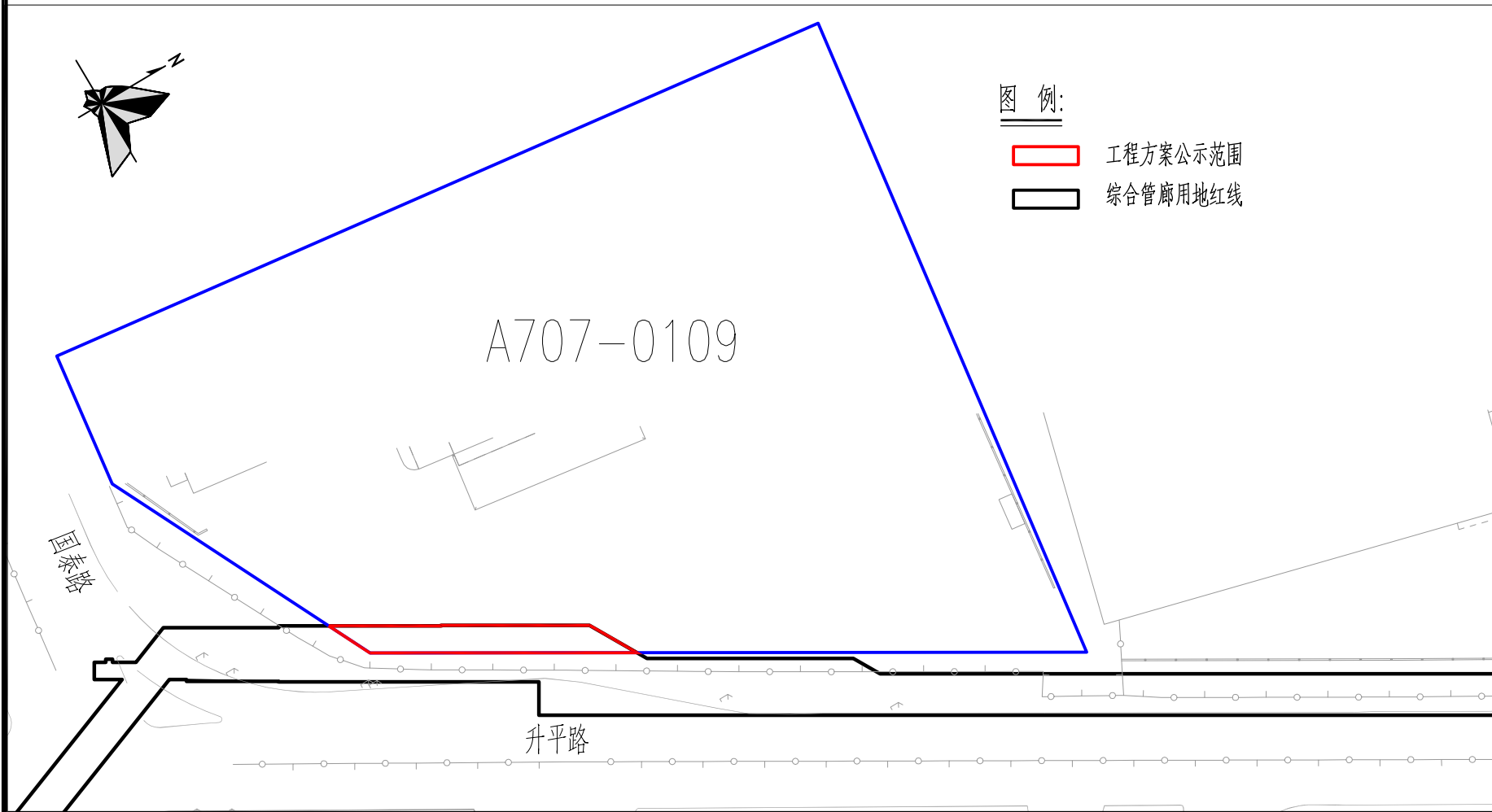


轨道13号线共建综合管廊-石岩段涉及下穿A707-0109宗地示意图



区位关系图



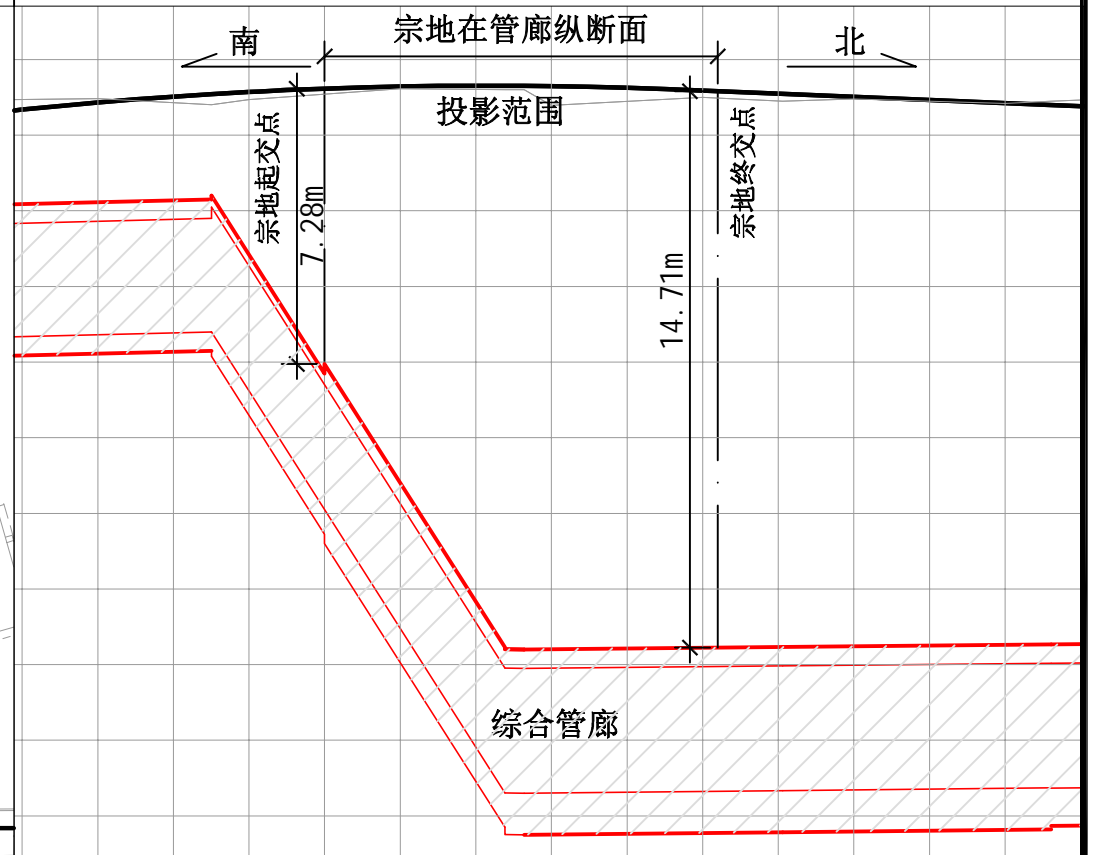
轨道13号线共建综合管廊-石岩段与A707-0109宗地相交关系平面图



图例:

-  工程方案公示范围
-  综合管廊用地红线

轨道13号线共建综合管廊-石岩段与A707-0109宗地相交关系纵断面图



深圳市市政设计研究院有限公司

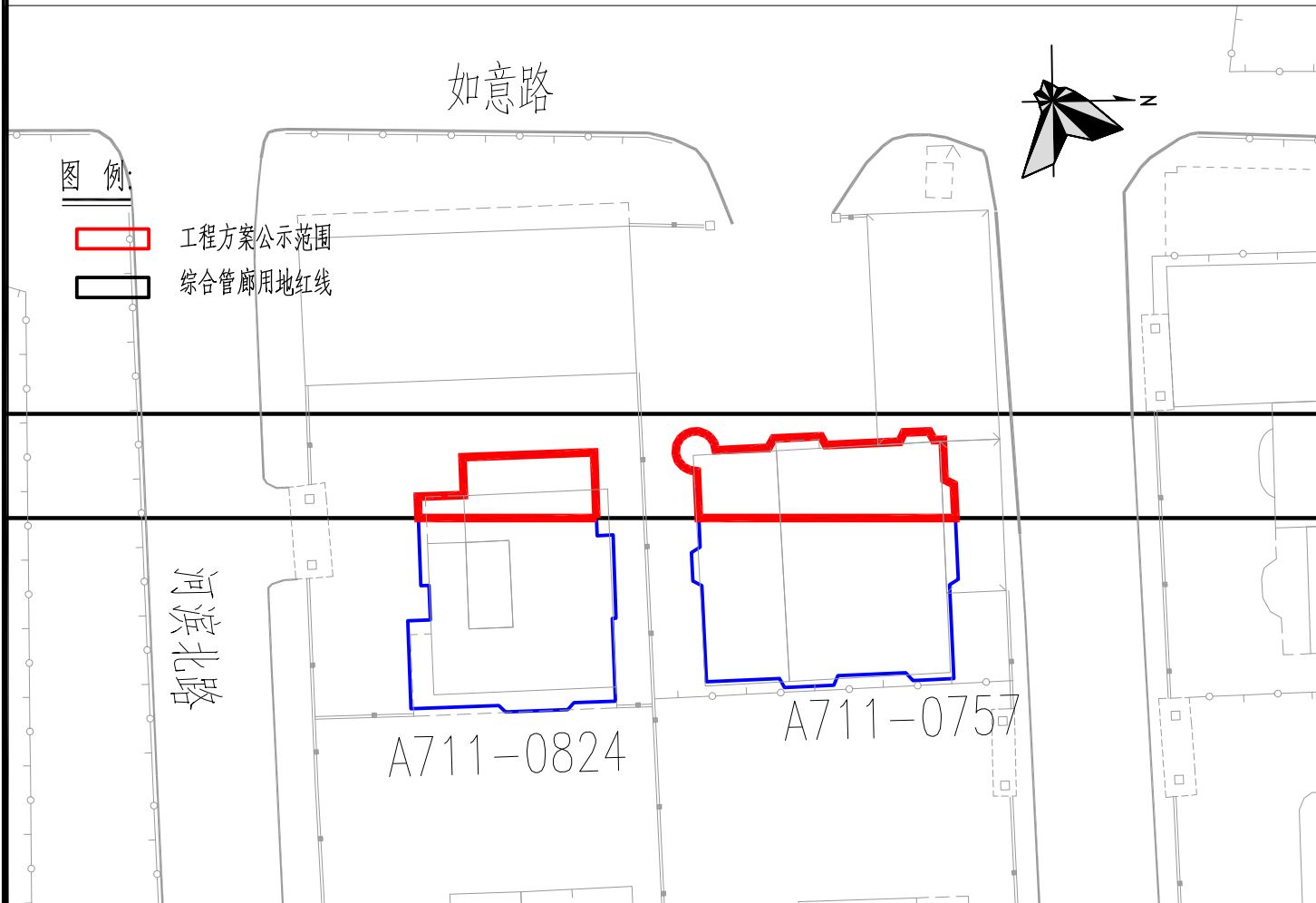
2026年05月

轨道13号线共建综合管廊-石岩段涉及下穿A711-0824和A711-0757宗地示意图

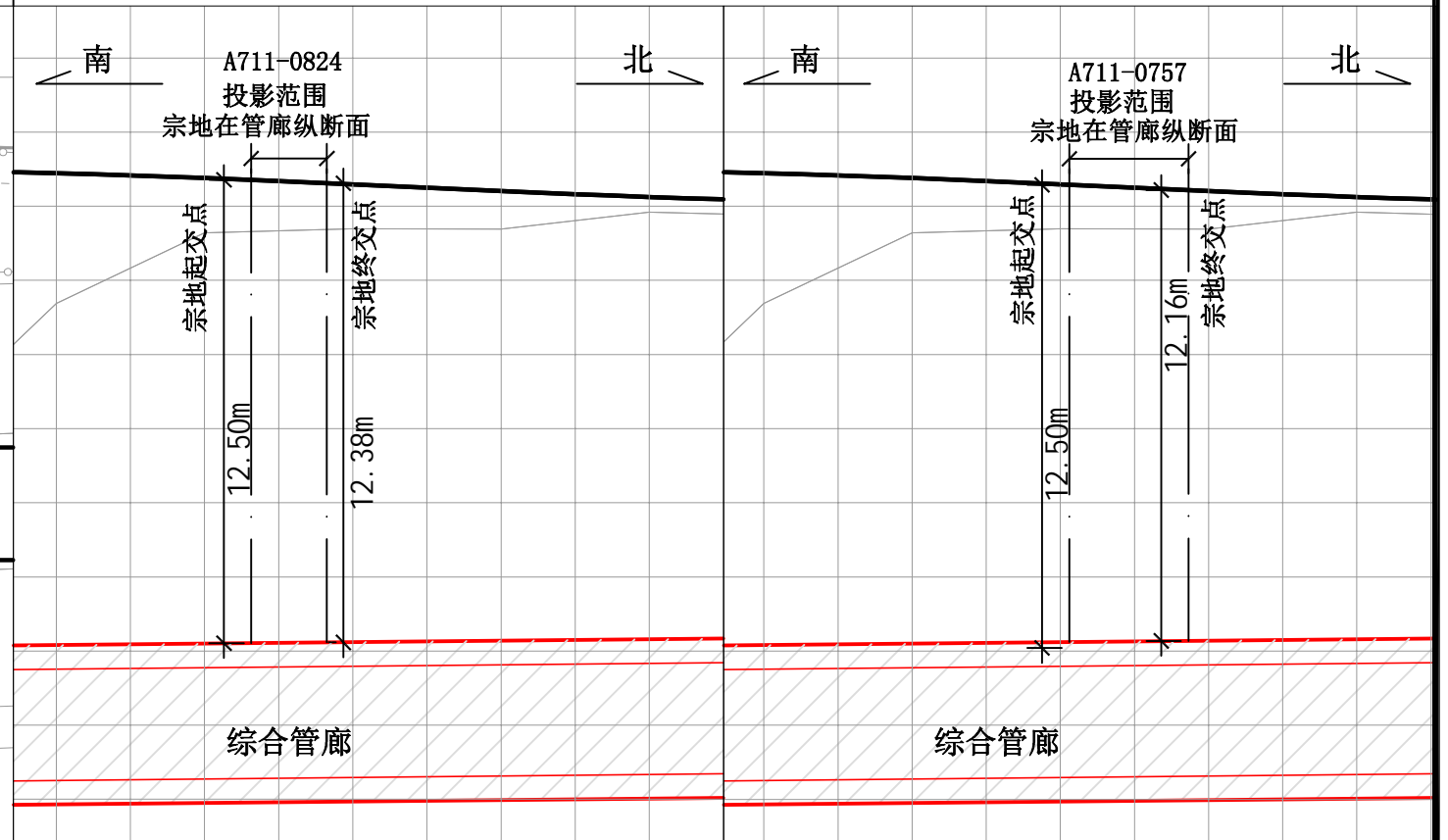
区位关系图



轨道13号线共建综合管廊-石岩段与A711-0824和A711-0757宗地相交关系平面图



轨道13号线共建综合管廊-石岩段与A711-0824和A711-0757宗地相交关系纵断面图

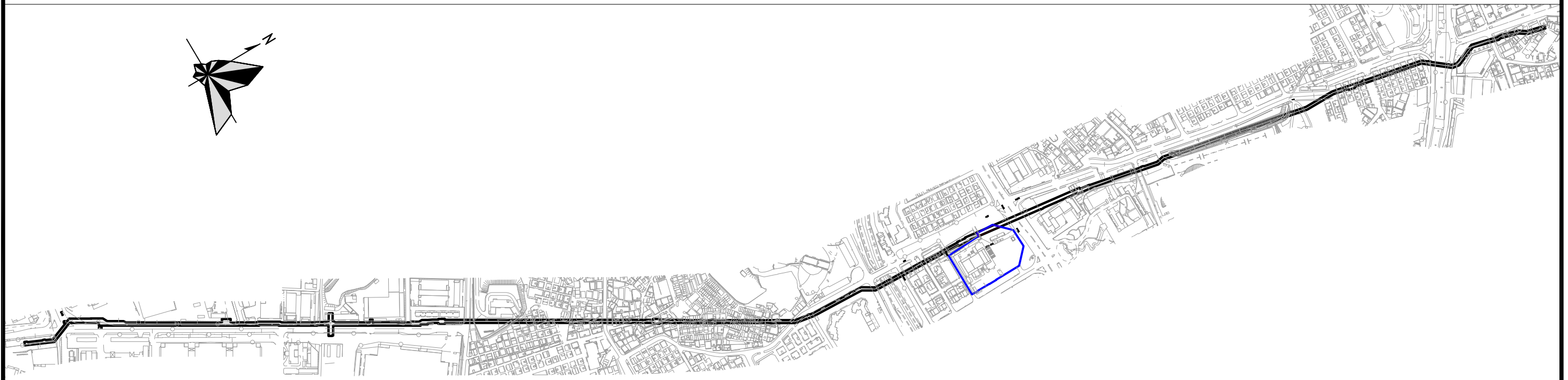


深圳市市政设计研究院有限公司

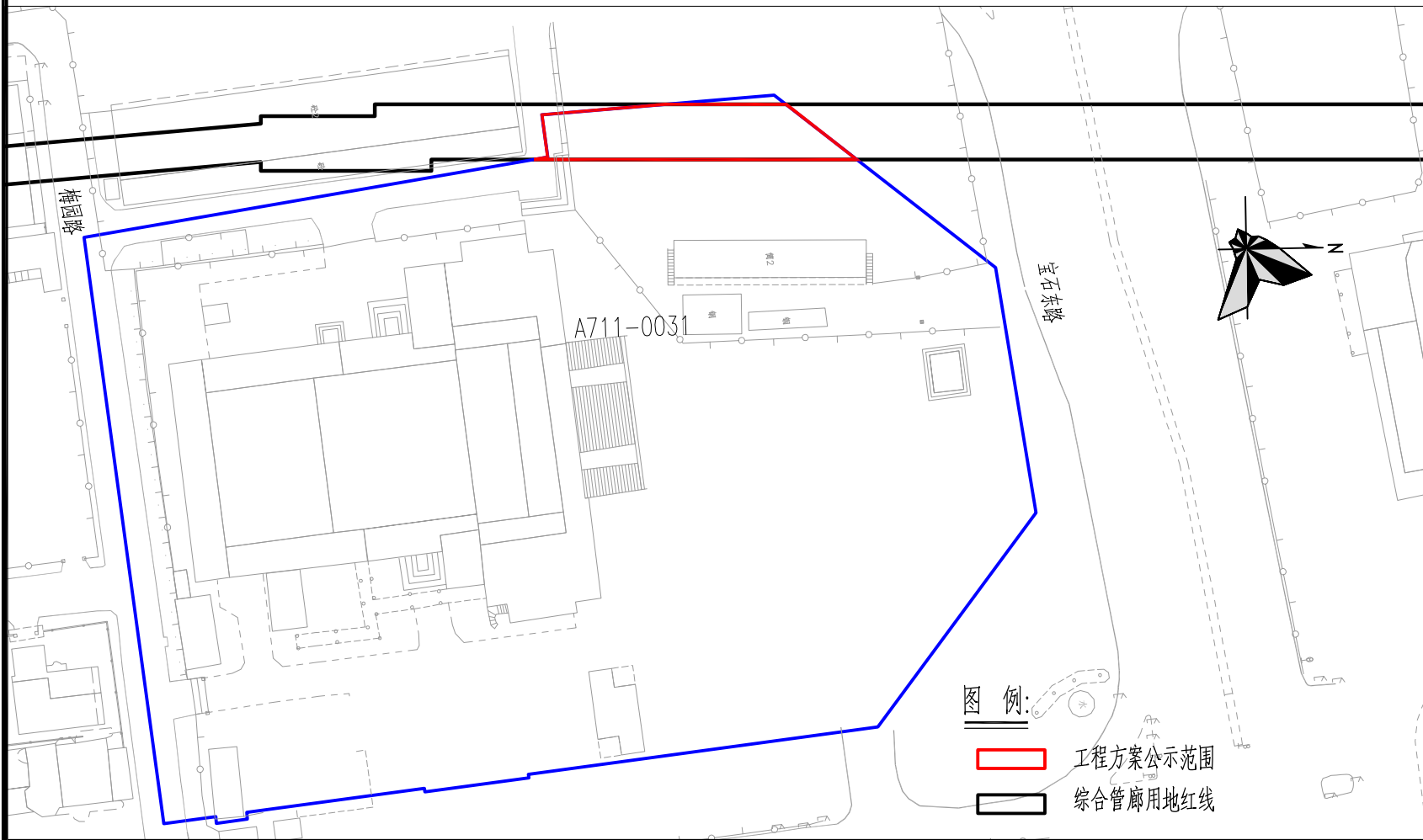
2026年05月

轨道13号线共建综合管廊-石岩段涉及下穿A711-0031宗地示意图

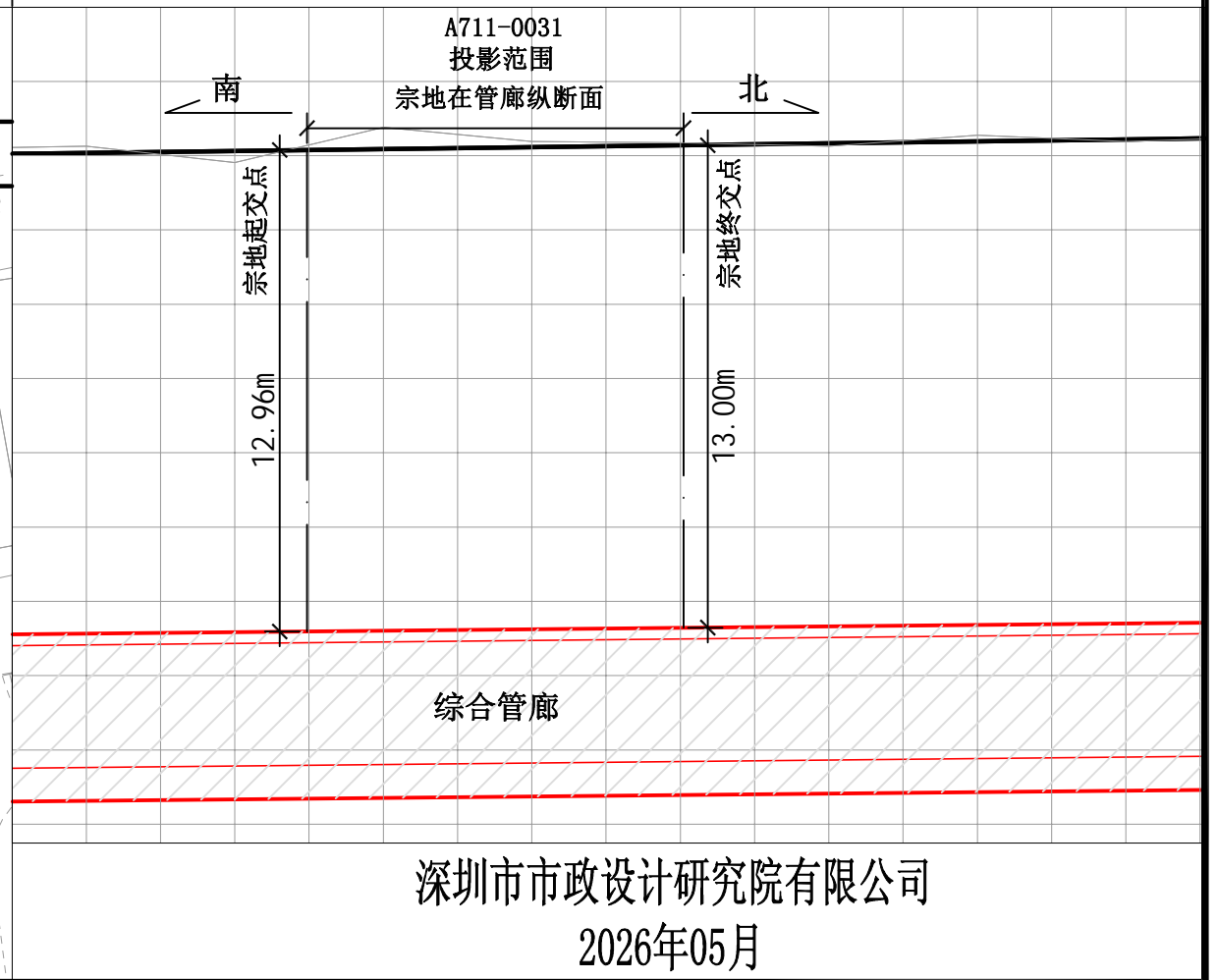
区位关系图



轨道13号线共建综合管廊-石岩段与A711-0031宗地相交关系平面图



轨道13号线共建综合管廊-石岩段与A711-0031宗地相交关系纵断面图



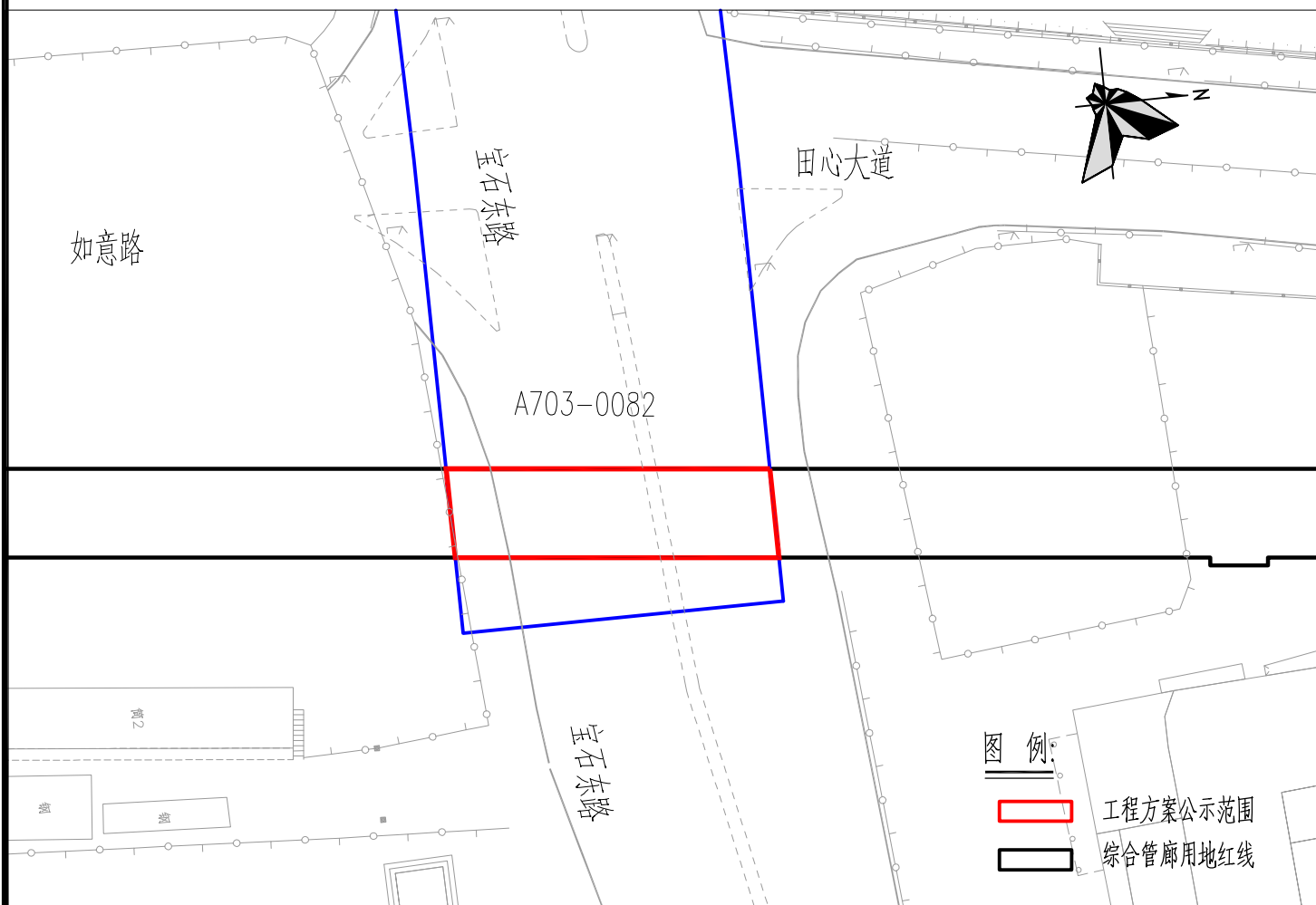
深圳市市政设计研究院有限公司
2026年05月

轨道13号线共建综合管廊-石岩段涉及下穿A703-0082宗地示意图

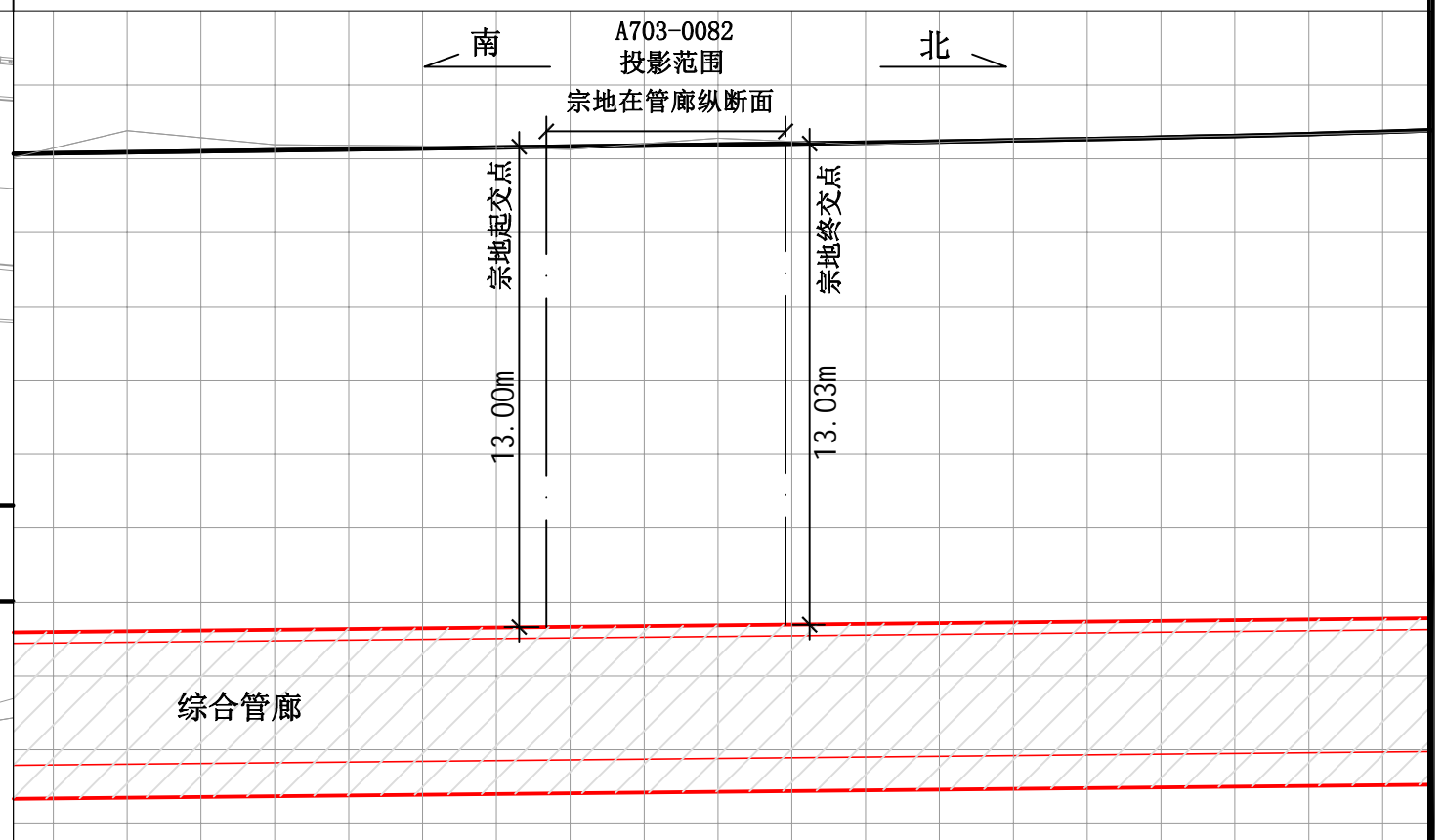
区位关系图



轨道13号线共建综合管廊-石岩段与A703-0082宗地相交关系平面图



轨道13号线共建综合管廊-石岩段与A703-0082宗地相交关系纵断面图



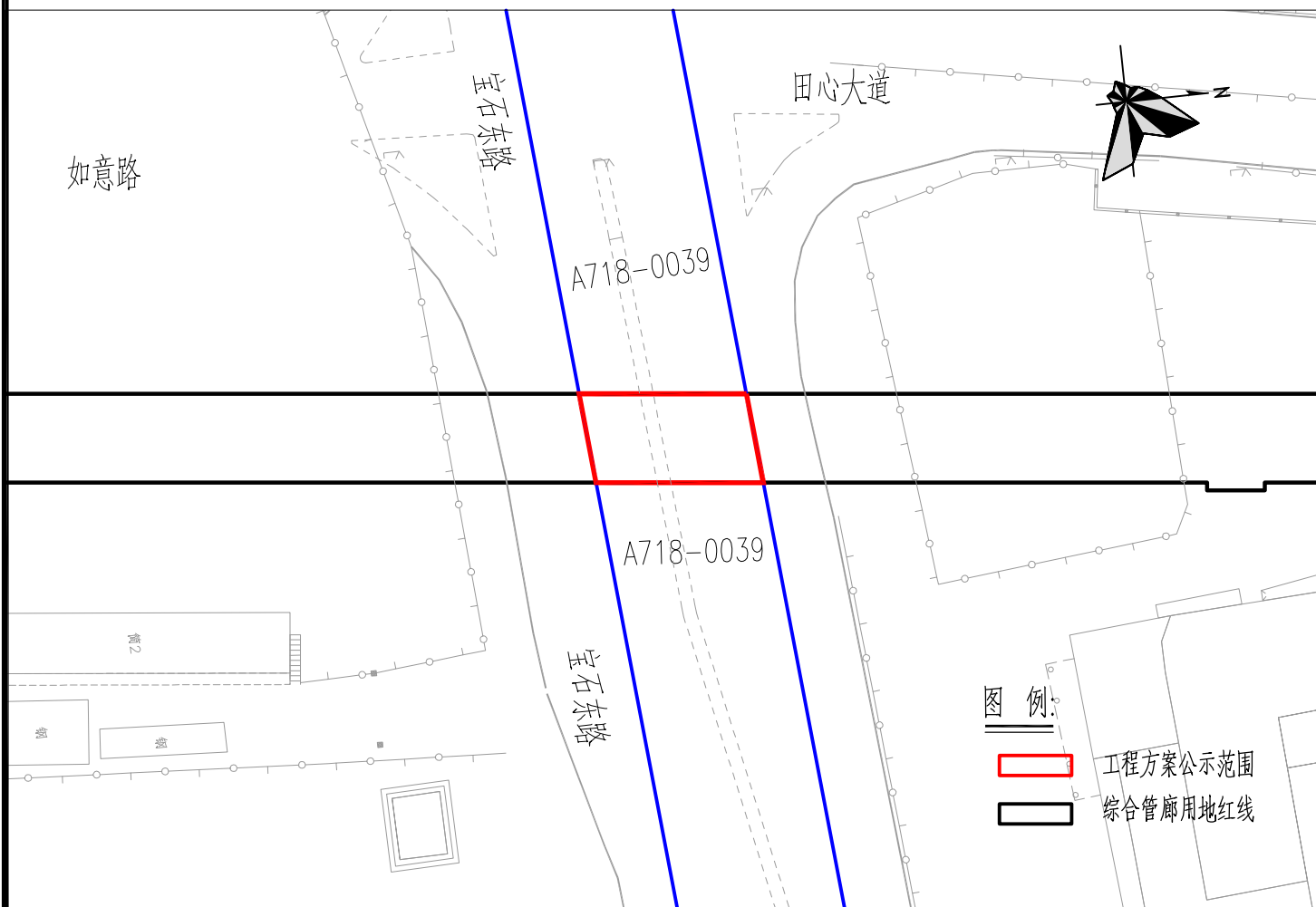
深圳市市政设计研究院有限公司
2026年05月

轨道13号线共建综合管廊-石岩段涉及下穿A718-0039宗地示意图

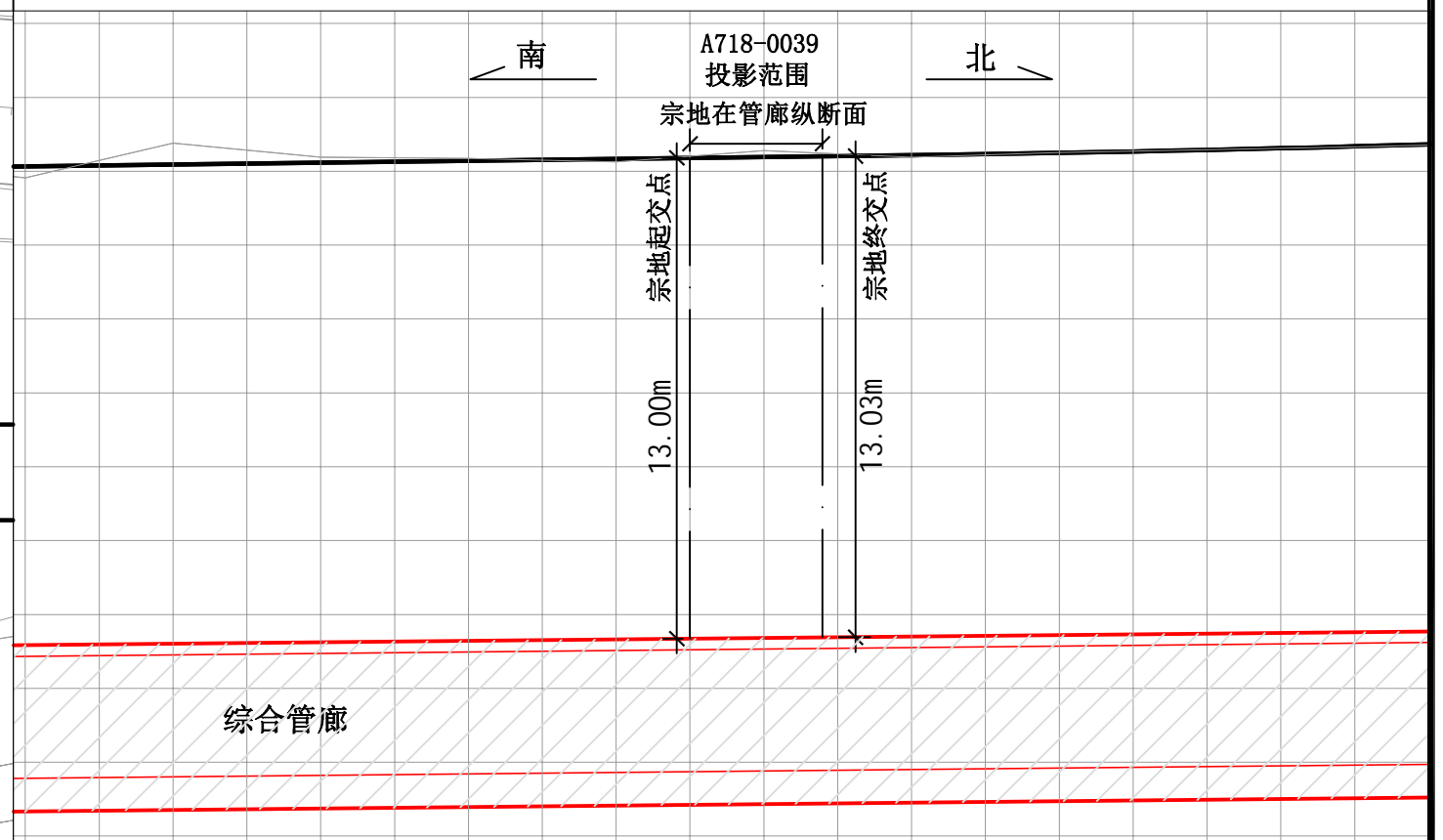
区位关系图



轨道13号线共建综合管廊-石岩段与A718-0039宗地相交关系平面图



轨道13号线共建综合管廊-石岩段与A718-0039宗地相交关系纵断面图



深圳市市政设计研究院有限公司

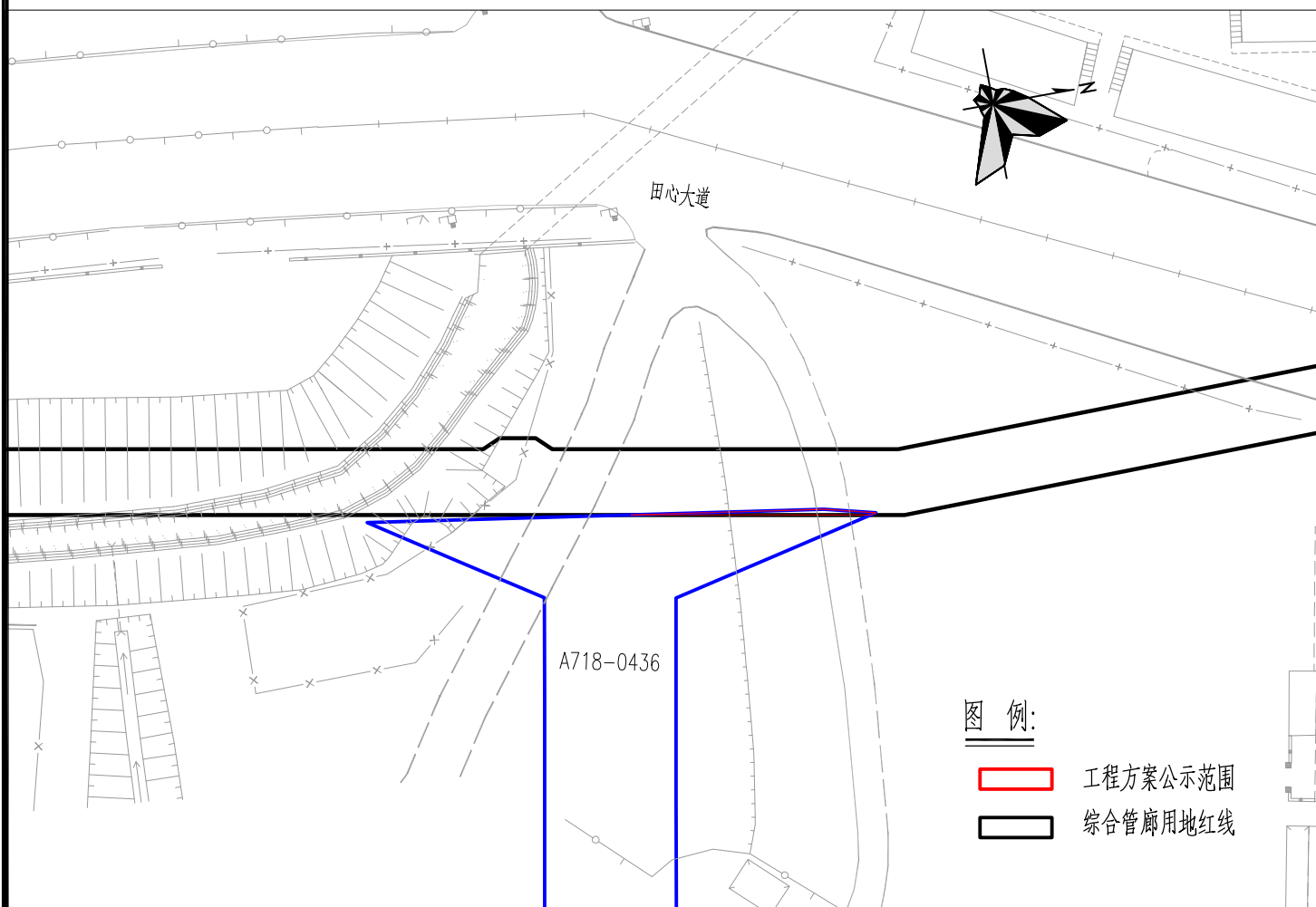
2026年05月

轨道13号线共建综合管廊-石岩段涉及下穿A718-0436宗地示意图

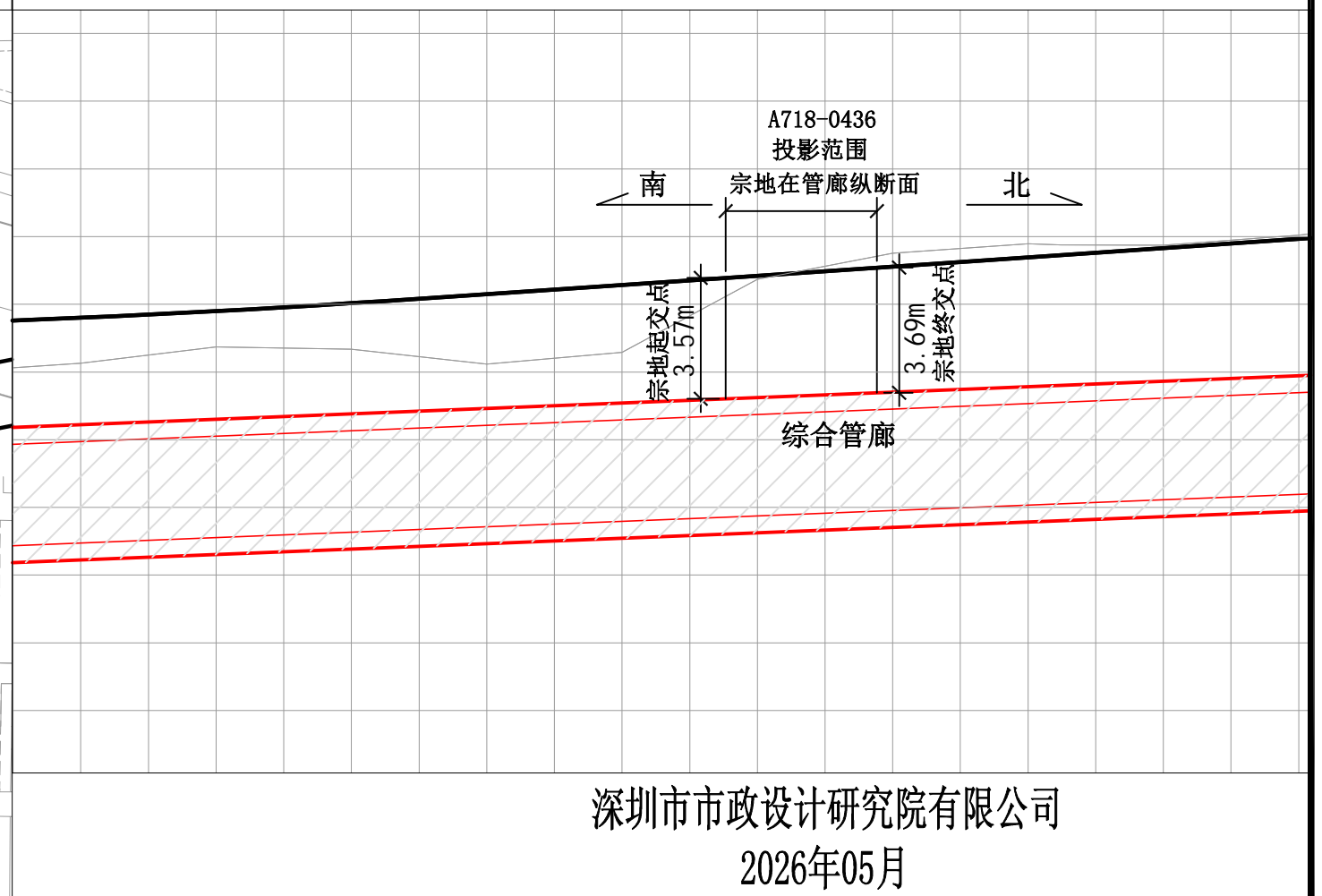
区位关系图



轨道13号线共建综合管廊-石岩段与A718-0436宗地相交关系平面图



轨道13号线共建综合管廊-石岩段与A718-0436宗地相交关系纵断面图



深圳市市政设计研究院有限公司
2026年05月