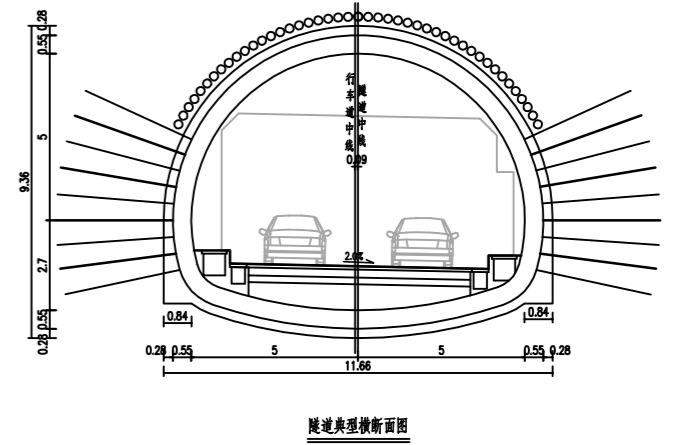
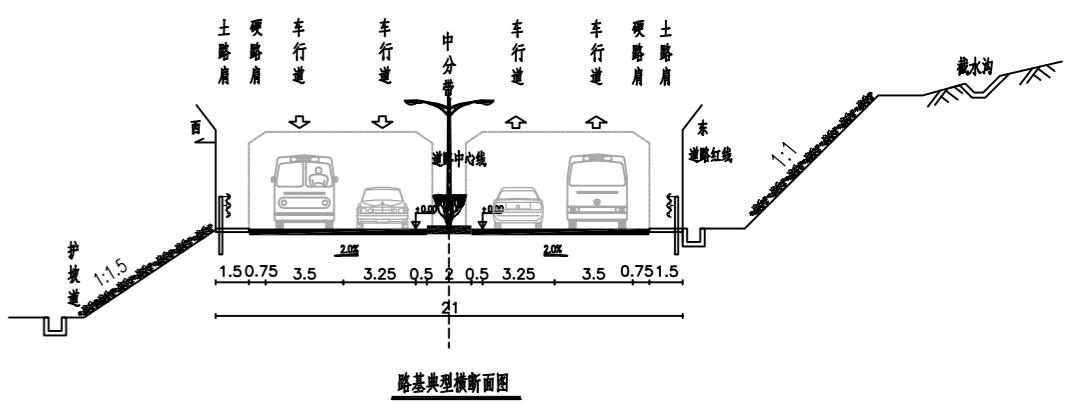
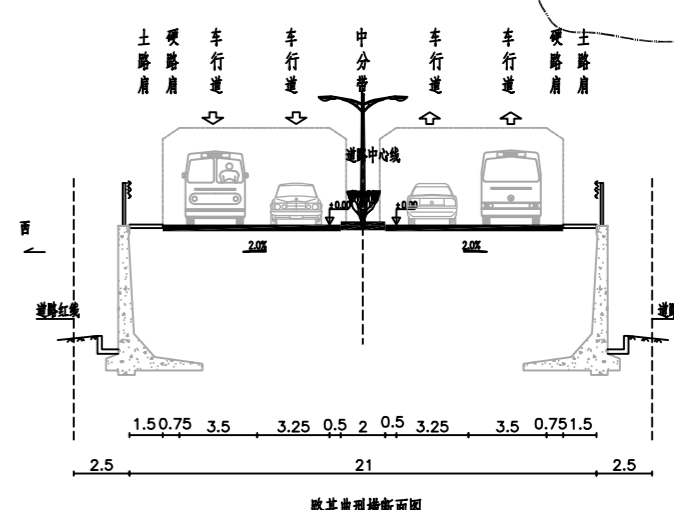
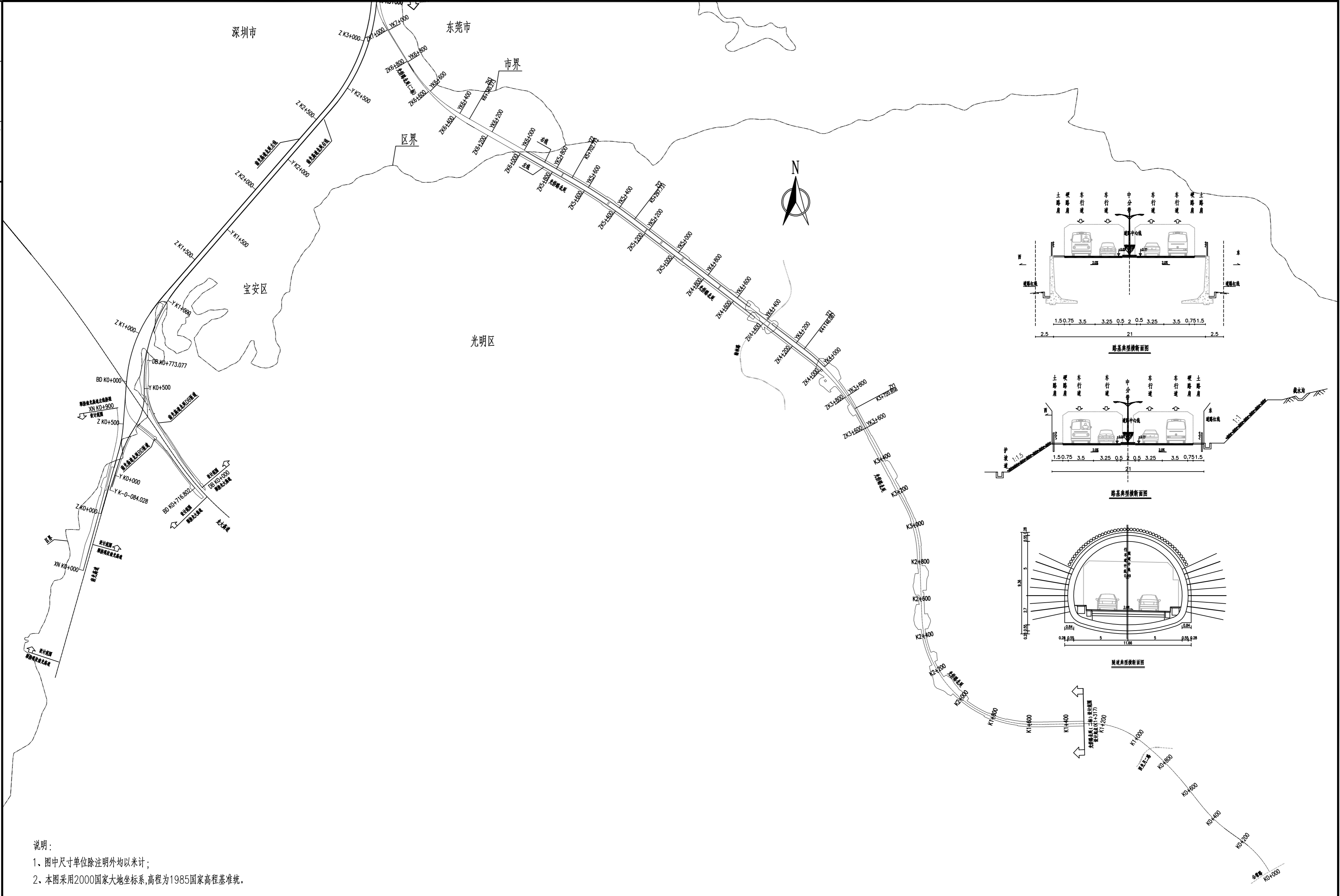


道	桥	水	建	气
给	排	电		
电				



说明：
 1、图中尺寸单位除注明外均以米计；
 2、本图采用2000国家大地坐标系,高程为1985国家高程基准。

中国市政工程中南设计研究总院有限公司 工程设计综合资质甲级A142A00029 工程咨询综合甲212024030960	审 定		专业负责人		设计号	路07-2023035	工程名称	光明科学城至松山湖科学城通道(深圳段)	图 号	
	审 核		校 核		设计阶段	施工图设计	子 项	道路工程	版 本	A
	项目负责		设 计		日 期	2026. 03	图纸名称	道路总平面图		