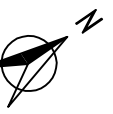









建筑退线
道路红线
人行道
非机动车道
机动车道
道路中心线



说明：
1、图中标注单位除注明者外均以米计，
2、本图坐标系为2000大地坐标系，高程系统为1985年国家高程系。

 中国市政工程中南设计研究总院有限公司
工程设计综合资质甲级A142A00029 工程咨询综合甲212024030960

审 定	卜建涛		专业负责人	李佳莉		设计号	路07-2025075	工程名称	科学城启动区基础设施配套工程（第一批）	图 号	SDL0101-010
审 核	李俊峰		校 核	李佳莉		设计阶段	施工图	子 项	永研路	版 本	A
项目负责人	李俊峰		设 计	陈春平		日 期	2026.03	图纸名称	道路平面设计图	专 业	道路工程