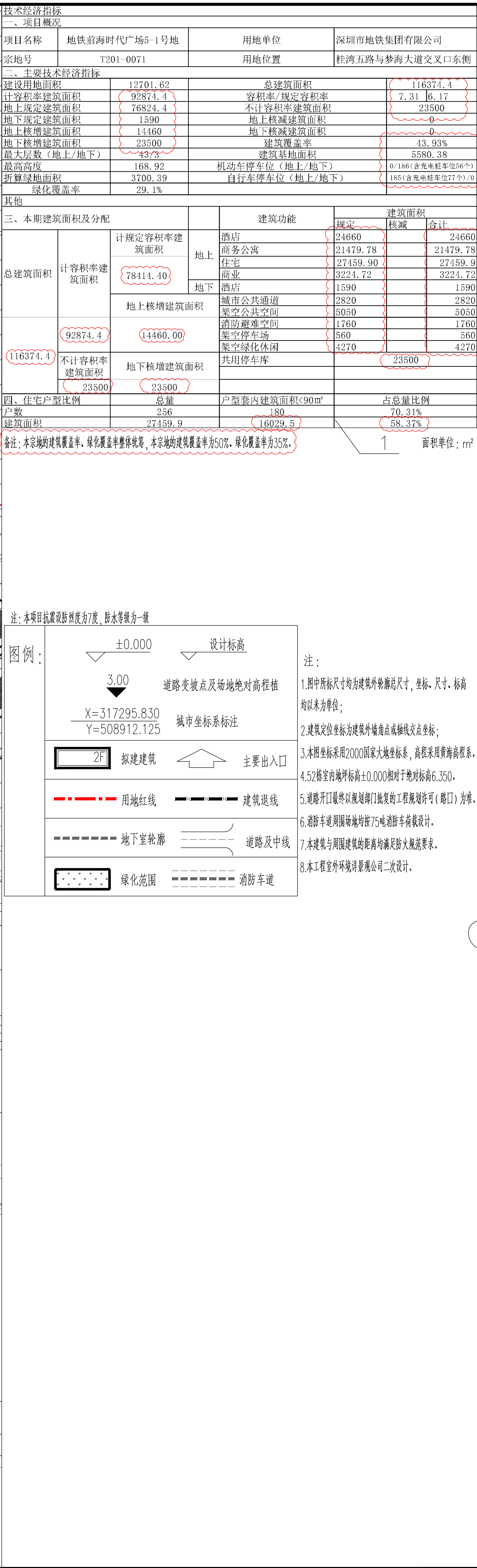
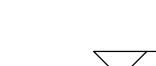
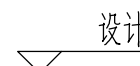








~~8号地块~~



<p>注：本项目抗震设防烈度为7度，防水等级为一级</p>	<p>±0.000 设计标高</p> <p>3.00 道路变坡点及场地绝对高程值</p> <p>X=317295.830 Y=508912.125 城市坐标系标注</p>	<p>注：</p> <p>1.图中所标尺寸均为建筑物外轮廓尺寸，坐标、尺寸、标高均以米为单位；</p> <p>2.建筑定位坐标为建筑外墙角点或轴线交点坐标；</p> <p>3.本图坐标采用2000国家大地坐标系，高程采用黄海高程系，4.52楼室内地坪标高±0.000相对于绝对标高6.350。</p> <p>5.道路开口最终以规划部门批准的工程规划许可（路口）为准。</p> <p>6.消防车通道周围场地均按75吨消防车荷载设计。</p> <p>7.本建筑与周围建筑的距离均满足防火规范要求。</p> <p>8.本工程室外环境景观项目二次设计。</p>
<p>图例：</p>	<p> 拟建建筑</p> <p> 主要出入口</p>	
	<p> 用地红线</p> <p> 建筑退线</p>	
	<p> 地下室轮廓</p> <p> 道路及中线</p> <p> 绿化范围</p> <p> 消防车道</p>	

[illegible]