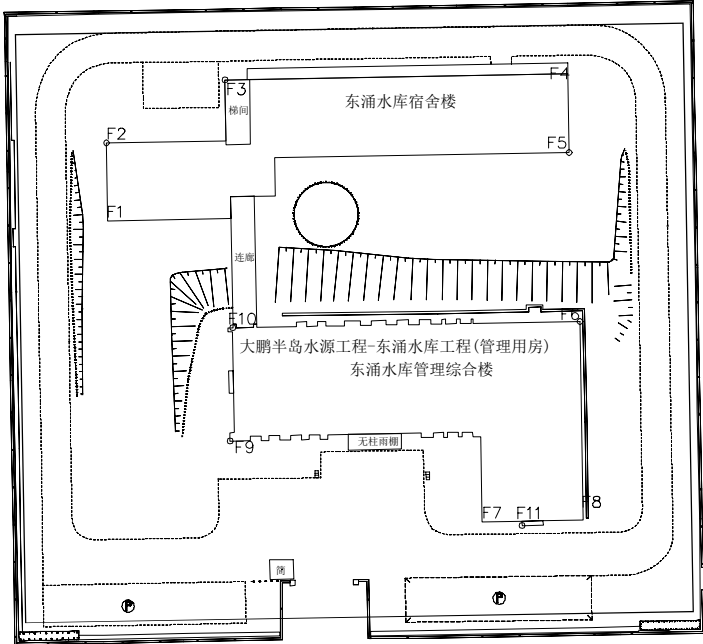


总平面图

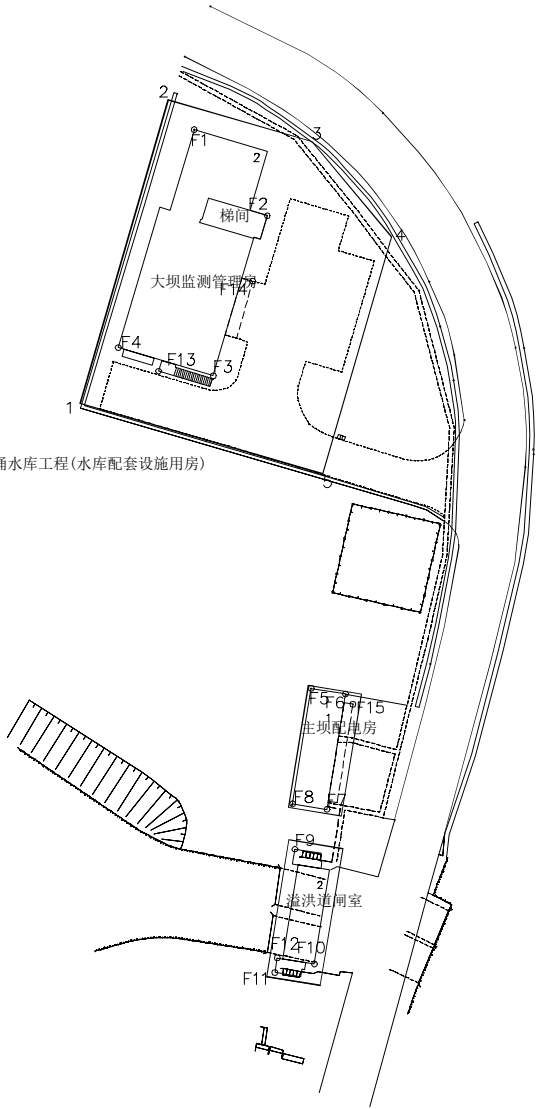
		宗地号	
		宗地代码	
		栋号或名称	大鹏半岛水源工程－东涌水库工程(管理用房)
		项目位置	南澳街道东涌水库
		<div>测绘项目概况说明：</div> <div>1、本项目原测绘情况不详，此次为本项目应深圳市东部水源管理中心委托所进行的第一次现状测绘。</div> <div>2、委托单位未提供本项目的“建设工程规划许可证”及“土地使用合同”，项目名称及地址依据委托单位提供的“测绘项目位置、范围及建筑物名称略图”确定。</div> <div>3、本项目位于南澳街道东涌水库。地块范围内共有建筑物2栋：东涌水库管理综合楼,地面以上3层，无地下室;东涌水库宿舍楼,本栋建筑地面以上3层，无地下室。</div> <div>4、退红线为负数者表示超红线。</div> <div>5、本项目一层室内标高、屋面标高均为实测值。</div>	
		测绘单位	深圳市水务规划设计院股份有限公司
		测绘日期	2025年9月19日



测量员: 庞周洲
绘图员: 那昊亮
检查员: 刘小玲

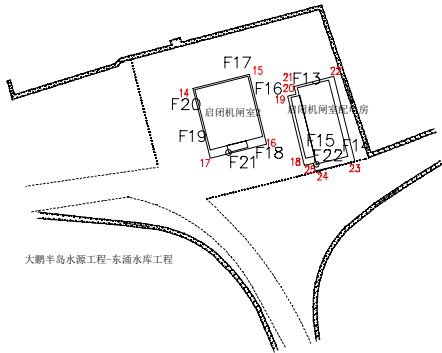
		宗 地 号	
		宗 地 代 码	
		栋号或名称	大鹏半岛水源工程—东涌水库工程(水库配套设施用房)
		项 目 位 置	南澳街道东涌水库
		测绘项目概况说明： 1、本项目原测绘情况不详，此次为本项目应深圳市东部水源管理中心委托所进行的第一次现状测绘。 2、委托单位未提供本项目的“建设工程规划许可证”及“土地使用合同”，项目名称及地址依据委托单位提供的“测绘项目位置、范围及建筑物名称略图”确定。 3、本项目位于南澳街道东涌水库。地块范围内共有建筑物3栋：大坝监测管理房,地面以上2层，无地下室;溢洪道闸室,地面以上2层，无地下室;主坝配电房,地面以上1层，无地下室。 4、退红线为负数者表示超红线。 5、本项目一层室内标高、屋面标高均为实测值。	
		测绘单位	深圳市水务规划设计院股份有限公司
		测绘日期	2025年9月19日

大鹏半岛水源工程-东涌水库工程(水库配套设施用房)



测量员:庞周洲
绘图员:那昊亮
检查员:刘小玲

		宗 地 号	
		宗 地 代 码	
		栋号或名称	大鹏半岛水源工程—东涌水库工程
		项 目 位 置	南澳街道东涌水库
		<div>测绘项目概况说明：</div> <div>1、本项目原测绘情况不详，此次为本项目应深圳市东部水源管理中心委托所进行的第一次现状测绘。</div> <div>2、委托单位未提供本项目的“建设工程规划许可证”及“土地使用合同”，项目名称及地址依据委托单位提供的“测绘项目位置、范围及建筑物名称略图”确定。</div> <div>3、本项目位于南澳街道东涌水库。地块范围内共有建筑物2栋；启闭机闸室2,地面以上1层，无地下室；启闭机闸室配电房,地面以上1层，无地下室。</div> <div>4、退红线为负数者表示超红线。</div> <div>5、本项目一层室内标高、屋面标高均为实测值。</div>	
		测绘单位	深圳市水务规划设计院股份有限公司
		测绘日期	2025年9月19日



测量员: 庞周洲
绘图员: 那昊亮
检查员: 刘小玲