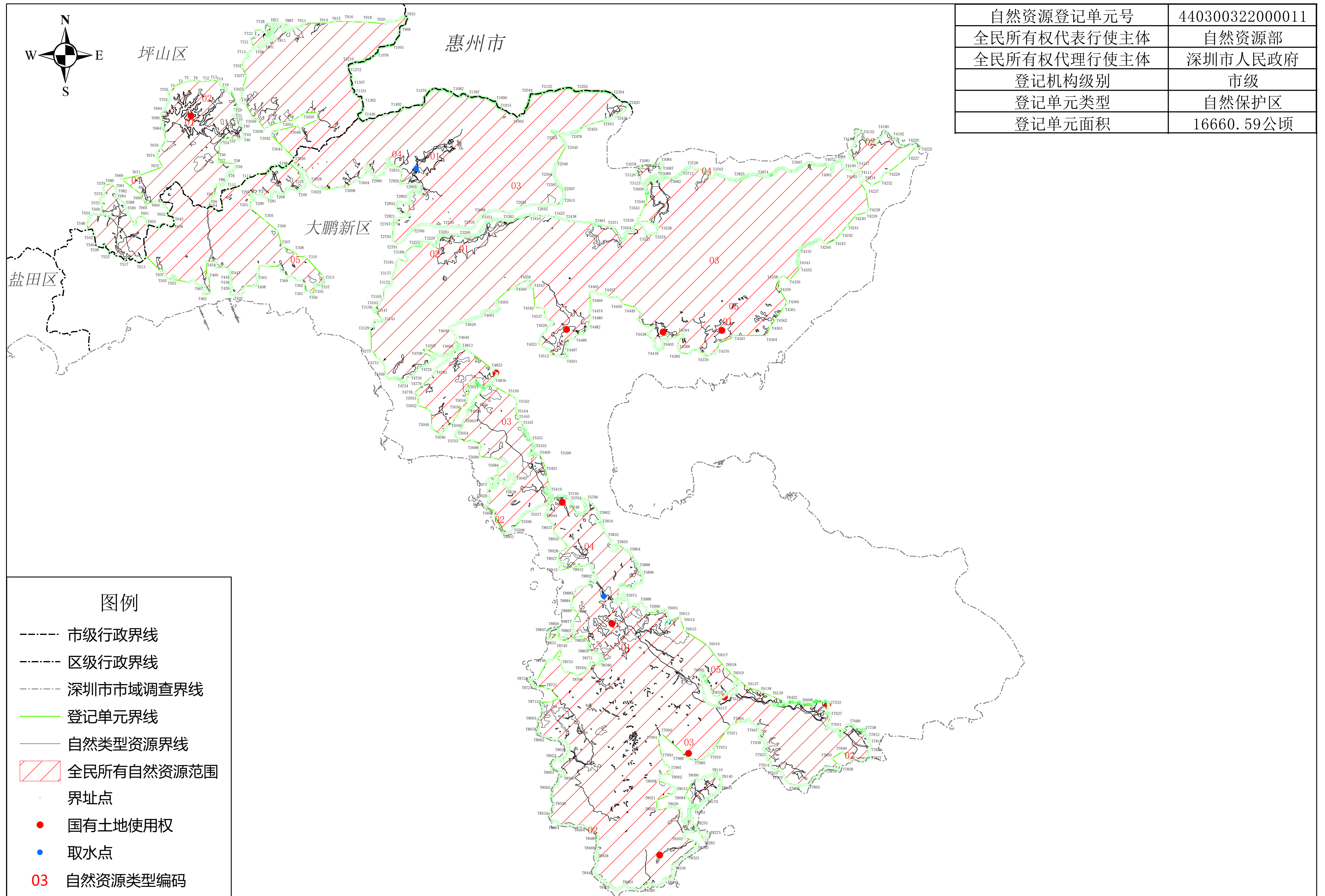


深圳大鹏半岛-田头山地方级自然保护区登记单元附图



2023年10月图解法测量界址点

制图日期：2023年10月26日

审图日期：2023年10月27日


审图号：粤BS(2025)060号

制图者：李 婕

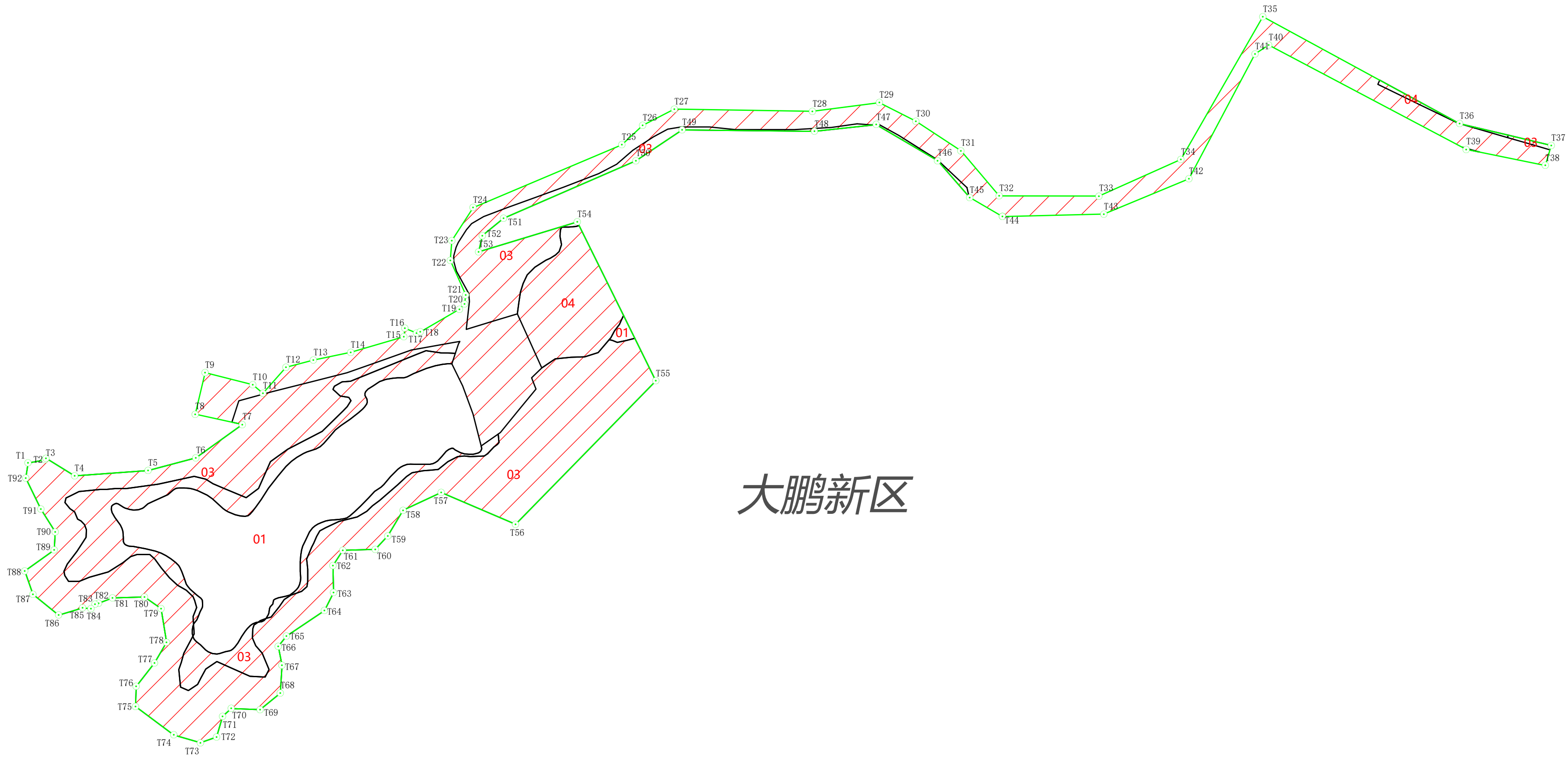
审图者：万丛丛

1:73,000

水贝龙水库登记单元附图



自然资源登记单元号	440307333000012
全民所有权代表行使主体	自然资源部
全民所有权代理行使主体	深圳市人民政府
登记机构级别	市级
登记单元类型	水流
登记单元面积	5.50公顷



调查机构：深圳市勘察研究院有限公司

图 例	
	登记单元界线
	自然资源类型界线
	全民所有自然资源
	登记单元界址点
	自然资源类型编码

2023年10月图解法测量界址点
制图日期：2023年10月26日
审图日期：2023年10月27日

1:2,000

审图号：粤BS(2025)060号
制图者：李 婕
审图者：万丛丛