

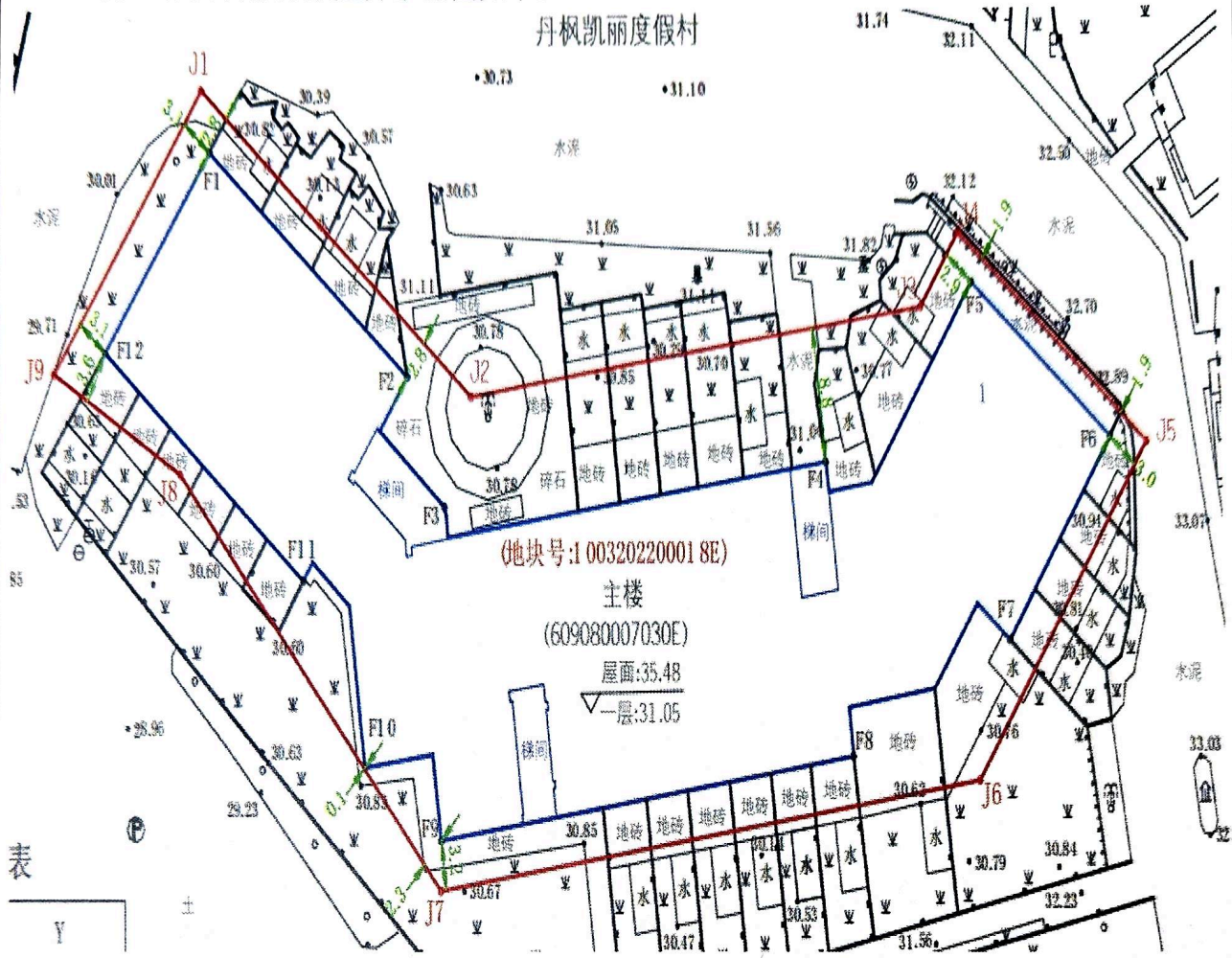
权属调查及分宗定界表

编号：深大南澳调（2024）1号

申报人	申报人类型	证件类型	证件号码	所占份额				
深圳市南澳新大股份合作公司	有限责任公司	营业执照	91440300192472124U	100%				
分宗定界	已于 2023 年 12 月 1 日，在街道办事处的参与下，由下列人员到场共同指界， <u>深圳市南湖勘测技术有限公司</u> 测量机构实地测量： <input checked="" type="checkbox"/> 历史违建所属原农村集体经济组织或者其继受单位 <input checked="" type="checkbox"/> 申报人 <input checked="" type="checkbox"/> 相邻业主 各方确认的建筑物及用地情况如下： 地块位置： <u>深圳市大鹏新区南澳街道新大社区地质公园路</u> 栋数： <u>1</u> 栋 用地面积： <u>2865.43</u> 平方米 地块用途： <u>商业</u> 地块编号： <u>1003202200018E</u> 分项指标：_____							
	序号	普查申报编号	建筑物名称	建筑面积	建筑基底面积	建筑层数	建筑用途	建筑结构
	1	609080007030E	丹枫凯丽度假村主楼	1846.43	1752.25	1	商业	框架

地界坐标及制作分宗定界示意图如下：

丹枫凯丽度假村





表


经办人(签名): *陈瑞彬* 2024年 4月 17日 测量人员(签名): *陈瑞彬* 2024年 4月 17日

指界人确认

申报人确认系该历史违建的当事人，如与他人有权属纠纷，或者实际建设时间与初步核定的建设时间不符，或者实际现状用途与初步核定的现状用途不符，申报人自愿承担由此引起的一切法律责任。

申报人、相邻业主及该历史违建所属原农村集体经济组织或者其继受单位确认对该用地的分宗定界范围无异议，具体数据以测量机构出具的测绘报告和房屋面积查丈报告为准。

申报人（签章）： 2024年4月17日
 相邻业主（签章）： 2024年4月17日

相邻业主（签章）：
 年 月 日
 原农村集体经济组织或者其继受单位（盖章）： 2024年4月17日


初步调查情况

经初步调查，申报人确系该普查申报编号载明历史违建的当事人，当事人身份为：

申报人	申报人类型	
深圳市南澳新大股份公司	<input checked="" type="checkbox"/> 原农村集体经济组织或者其继受单位	<input type="checkbox"/> 其他企业单位或者个人
	<input type="checkbox"/> 市、区政府及其指定机构	


初步核实 609080007030E 的建设时间为 2005.11.02-2009.06.02 之间最后建设，原农村集体经济组织或者其继受单位：已出具承诺书 未出具承诺书。

普查申报编号	核实建设时间	核实建筑用途
609080007030E	2005.11.02-2009.06.02 之间	商业类

经办人（签名）： 2024年4月17日

办理意见

测绘报告和房屋面积查丈报告及电子数据齐备、各方均到场指界并签署确认，可以公示。
测绘报告和房屋面积查丈报告及电子数据齐备、除相邻的____邻外各方均到场指界并签署确认，可以公示，并在公示中载明未到场的相邻方未到场或者未签署的原因。
申报人或者原农村集体经济组织或者其继受单位未到场指界或者未签署确认，不予公示，终结本次权属调查和分宗定界程序，暂停初审处理程序。

经办人（签名）： 2024年4月17日