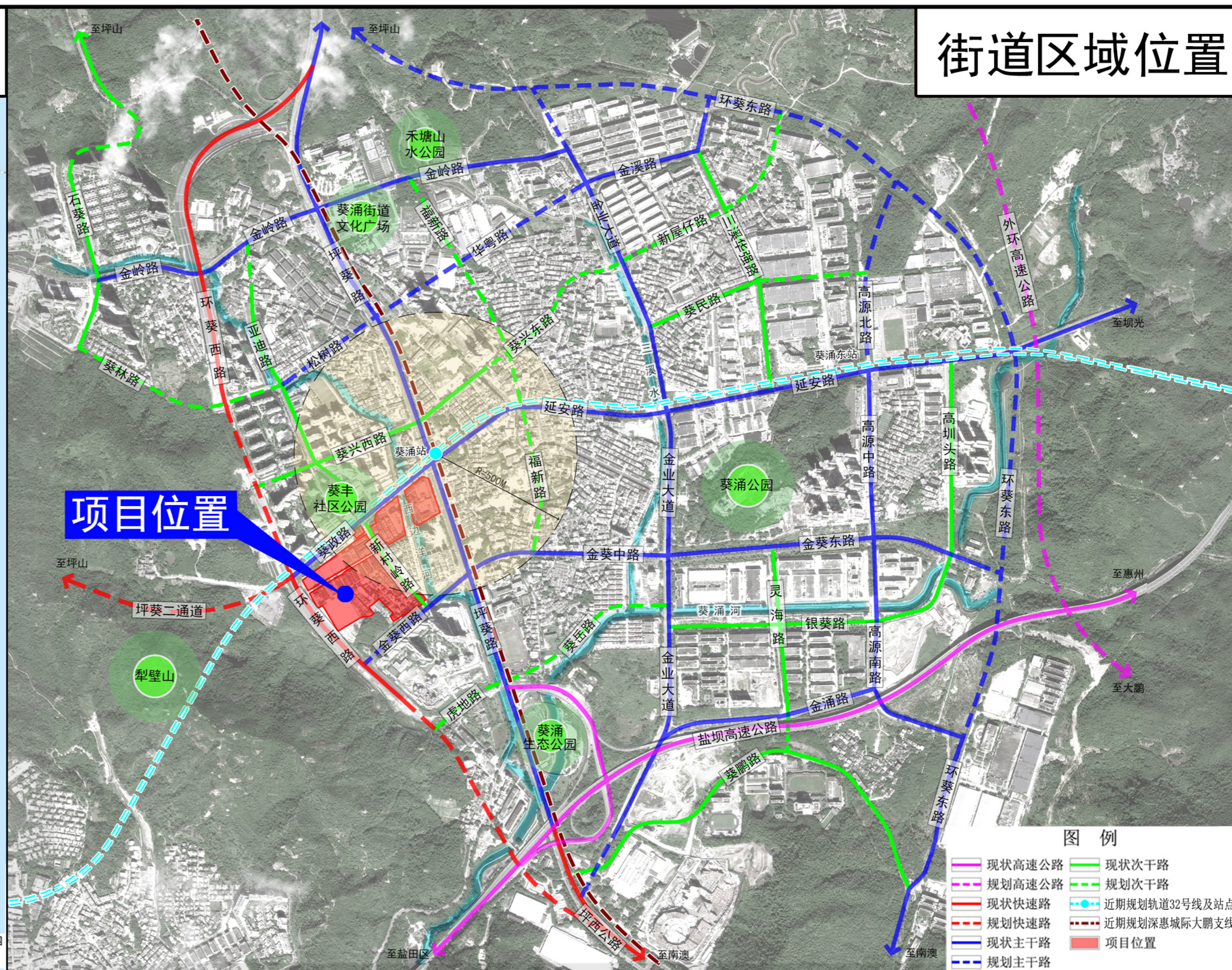


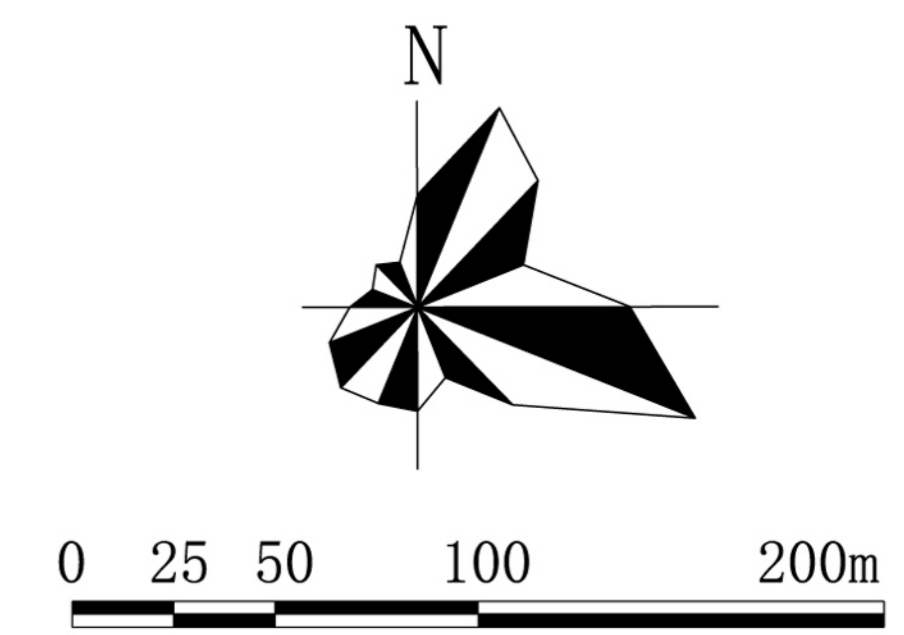
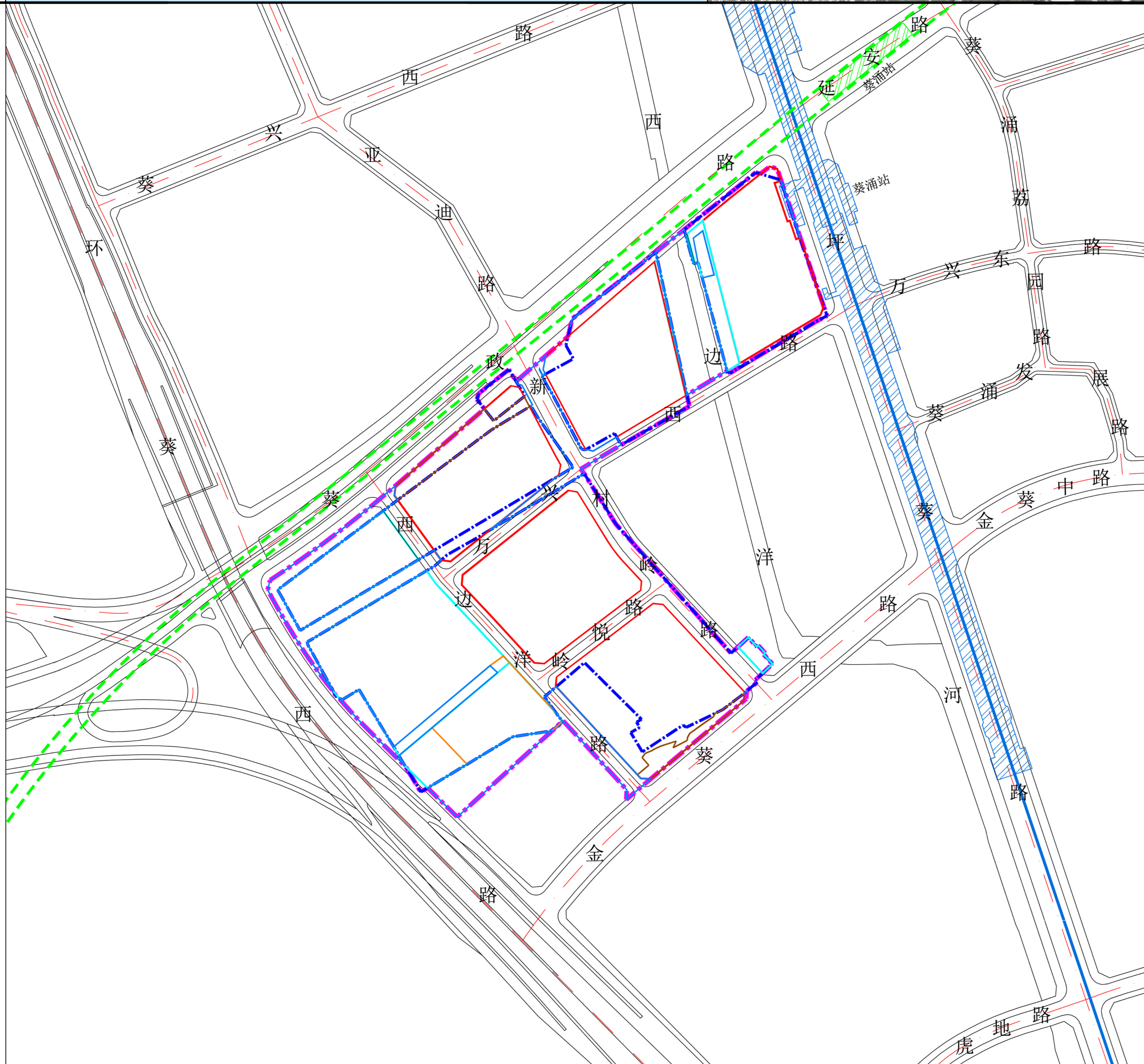
区域位置图



街道区域位置



拆除与建设用地范围图



图例

- 更新单元范围线
- 拆除范围线
- 开发建设用地范围线
- 独立占地的公共服务设施及其它移交政府的独立用地范围线
- 清退用地范围线
- 腾挪用地范围线
- 划入零星用地范围线
- 近期规划深惠城际大鹏支线及站点
- 近期规划轨道32号线及站点

备注

更新单元面积：122337.4平方米
 拆除范围用地面积：97926.8平方米
 开发建设用地面积：61919.3平方米
 （含划入零星用地3000.0平方米）