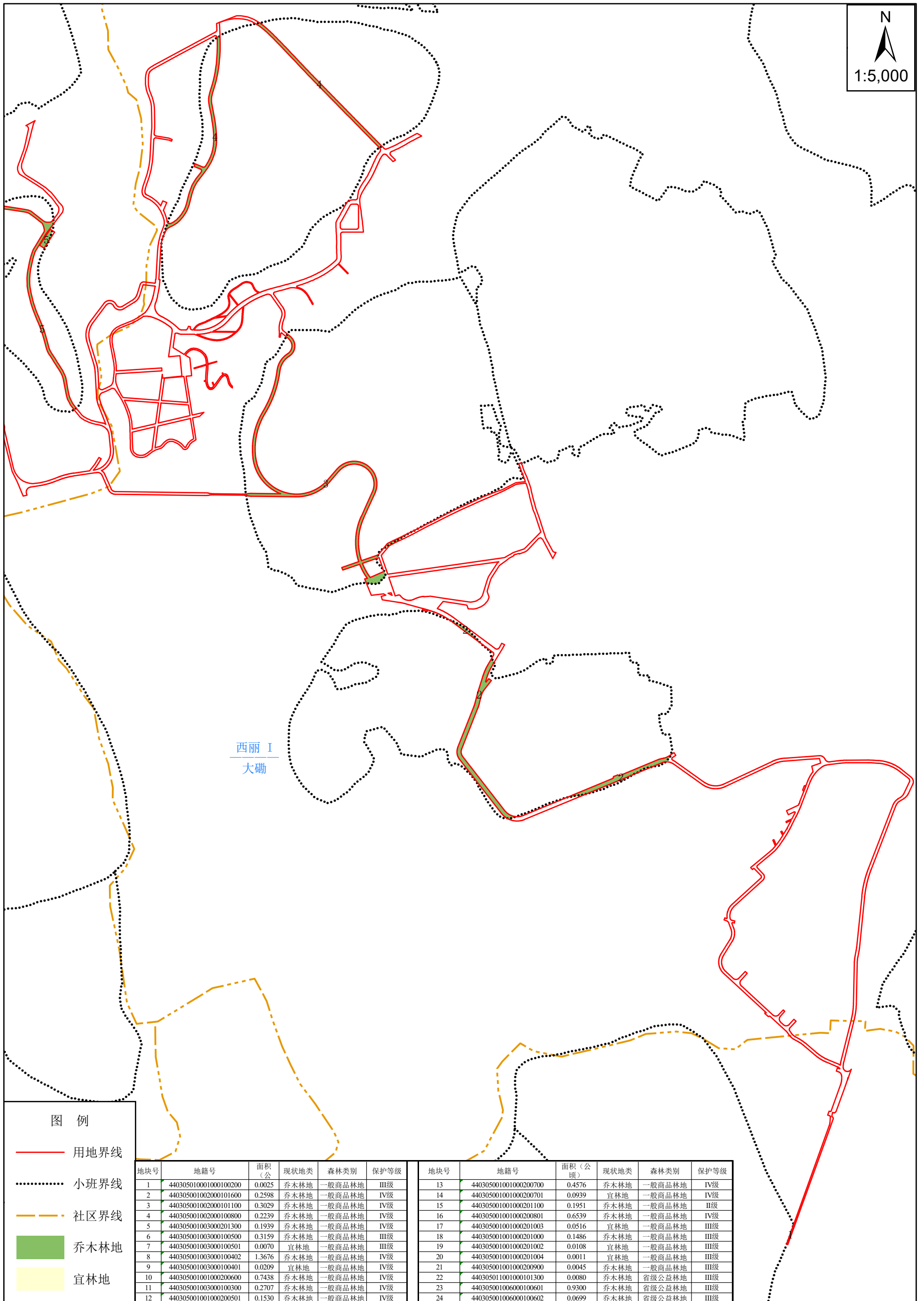


环西丽湖绿道项目（修筑直接为林业生产经营服务的工程设施） 使用林地现状图



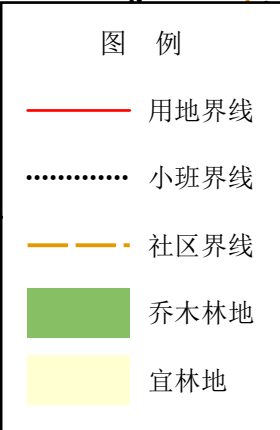
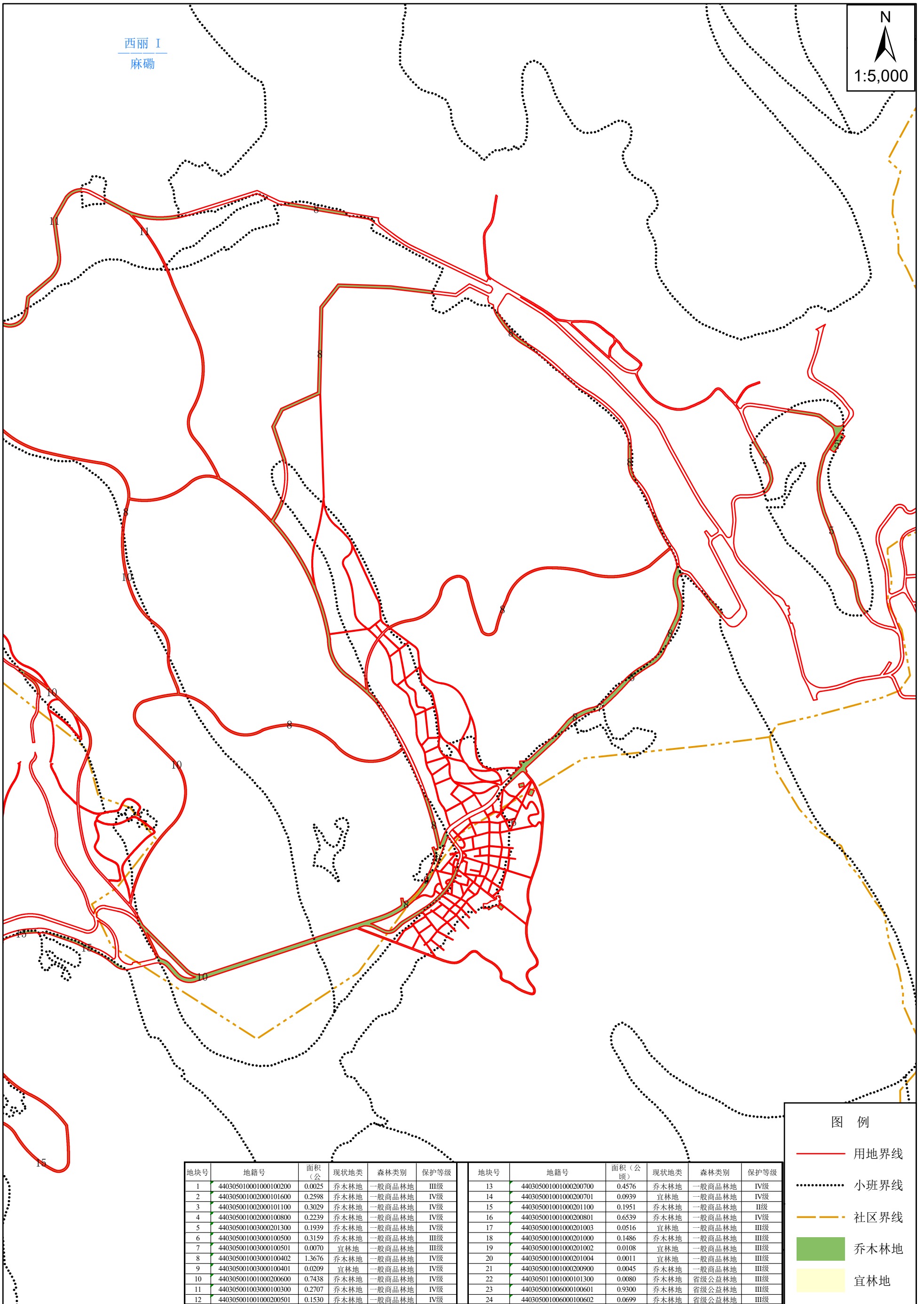
西丽 I
大磡

图例

- 用地界线
- 小班界线
- - - 社区界线
- 乔木林地
- 宜林地

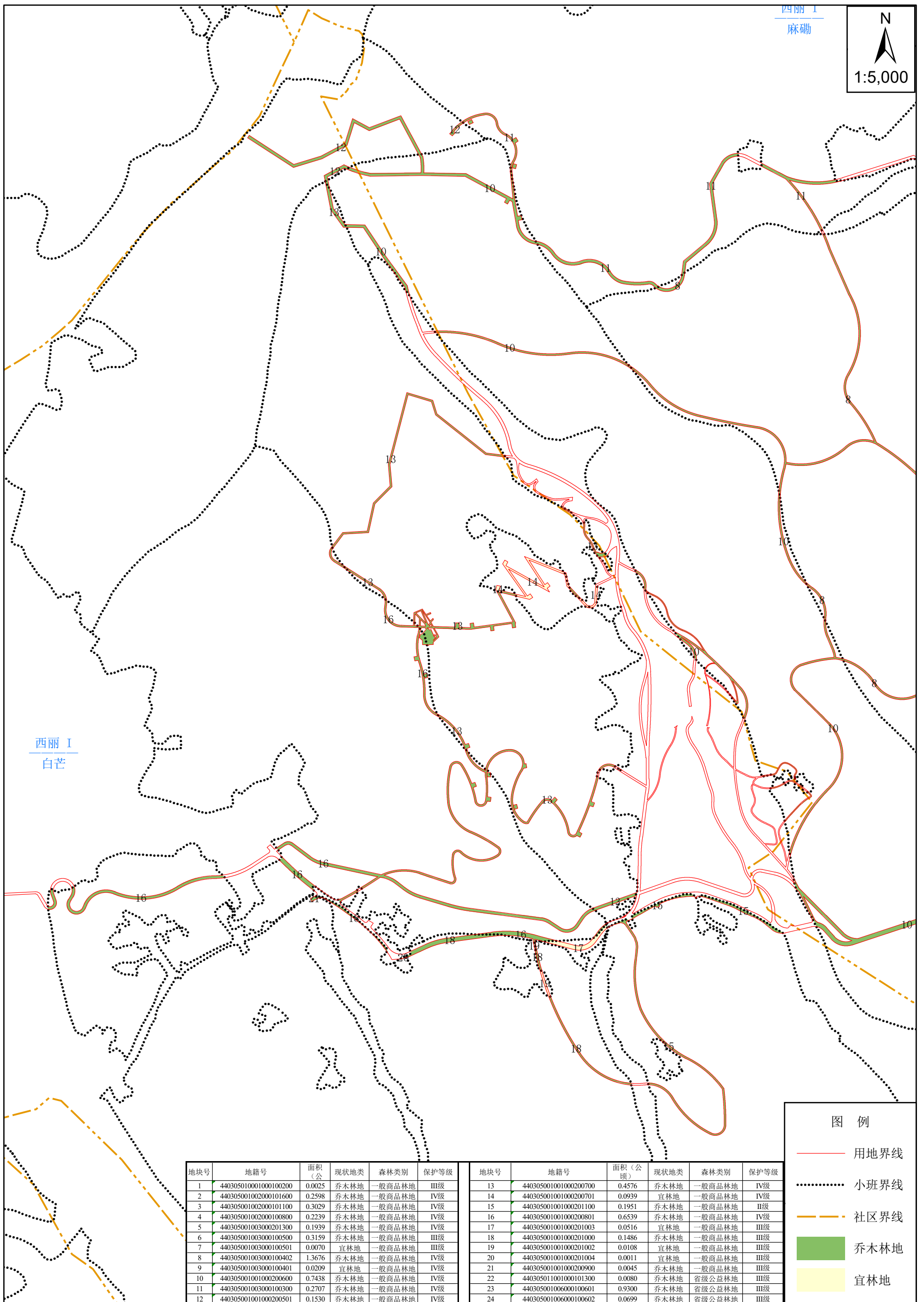
地块号	地籍号	面积 (公顷)	现状地类	森林类别	保护等级	地块号	地籍号	面积 (公顷)	现状地类	森林类别	保护等级
1	44030501000100200	0.0025	乔木林地	一般商品林地	III级	13	440305001001000200700	0.4576	乔木林地	一般商品林地	IV级
2	440305001002000101600	0.2598	乔木林地	一般商品林地	IV级	14	440305001001000200701	0.0939	宜林地	一般商品林地	IV级
3	440305001002000101100	0.3029	乔木林地	一般商品林地	IV级	15	440305001001000201100	0.1951	乔木林地	一般商品林地	II级
4	440305001002000100800	0.2239	乔木林地	一般商品林地	IV级	16	440305001001000200801	0.6539	乔木林地	一般商品林地	IV级
5	440305001003000201300	0.1939	乔木林地	一般商品林地	IV级	17	440305001001000201003	0.0516	宜林地	一般商品林地	II级
6	440305001003000100500	0.3159	乔木林地	一般商品林地	III级	18	440305001001000201000	0.1486	乔木林地	一般商品林地	II级
7	440305001003000100501	0.0070	宜林地	一般商品林地	III级	19	440305001001000201002	0.0108	宜林地	一般商品林地	III级
8	440305001003000100402	1.3676	乔木林地	一般商品林地	IV级	20	440305001001000201004	0.0011	宜林地	一般商品林地	III级
9	440305001003000100401	0.0209	宜林地	一般商品林地	IV级	21	440305001001000200900	0.0045	乔木林地	一般商品林地	II级
10	440305001001000200600	0.7438	乔木林地	一般商品林地	IV级	22	440305011001000101300	0.0080	乔木林地	省级公益林地	II级
11	440305001003000100300	0.2707	乔木林地	一般商品林地	IV级	23	440305001006000100601	0.9300	乔木林地	省级公益林地	III级
12	440305001001000200501	0.1530	乔木林地	一般商品林地	IV级	24	440305001006000100602	0.0699	乔木林地	省级公益林地	III级

环西丽湖绿道项目（修筑直接为林业生产经营服务的工程设施） 使用林地现状图



地块号	地籍号	面积(公顷)	现状地类	森林类别	保护等级	地块号	地籍号	面积(公顷)	现状地类	森林类别	保护等级
1	440305010001000200	0.0025	乔木林地	一般商品林地	III级	13	440305001001000200700	0.4576	乔木林地	一般商品林地	IV级
2	440305001002000101600	0.2598	乔木林地	一般商品林地	IV级	14	440305001001000200701	0.0939	宜林地	一般商品林地	IV级
3	440305001002000101100	0.3029	乔木林地	一般商品林地	IV级	15	440305001001000201100	0.1951	乔木林地	一般商品林地	II级
4	440305001002000100800	0.2239	乔木林地	一般商品林地	IV级	16	440305001001000200801	0.6539	乔木林地	一般商品林地	IV级
5	440305001003000201300	0.1939	乔木林地	一般商品林地	IV级	17	440305001001000201003	0.0516	宜林地	一般商品林地	III级
6	440305001003000100500	0.3159	乔木林地	一般商品林地	III级	18	440305001001000201000	0.1486	乔木林地	一般商品林地	III级
7	440305001003000100501	0.0070	宜林地	一般商品林地	III级	19	440305001001000201002	0.0108	宜林地	一般商品林地	III级
8	440305001003000100402	1.3676	乔木林地	一般商品林地	IV级	20	440305001001000201004	0.0011	宜林地	一般商品林地	III级
9	440305001003000100401	0.0209	宜林地	一般商品林地	IV级	21	440305001001000200900	0.0045	乔木林地	一般商品林地	III级
10	440305001001000200600	0.7438	乔木林地	一般商品林地	IV级	22	440305011001000101300	0.0080	乔木林地	省级公益林地	III级
11	440305001003000100300	0.2707	乔木林地	一般商品林地	IV级	23	440305001006000100601	0.9300	乔木林地	省级公益林地	III级
12	440305001001000200501	0.1530	乔木林地	一般商品林地	IV级	24	440305001006000100602	0.0699	乔木林地	省级公益林地	III级

环西丽湖绿道项目（修筑直接为林业生产经营服务的工程设施） 使用林地现状图



四丽 I
麻礁

N
1:5,000

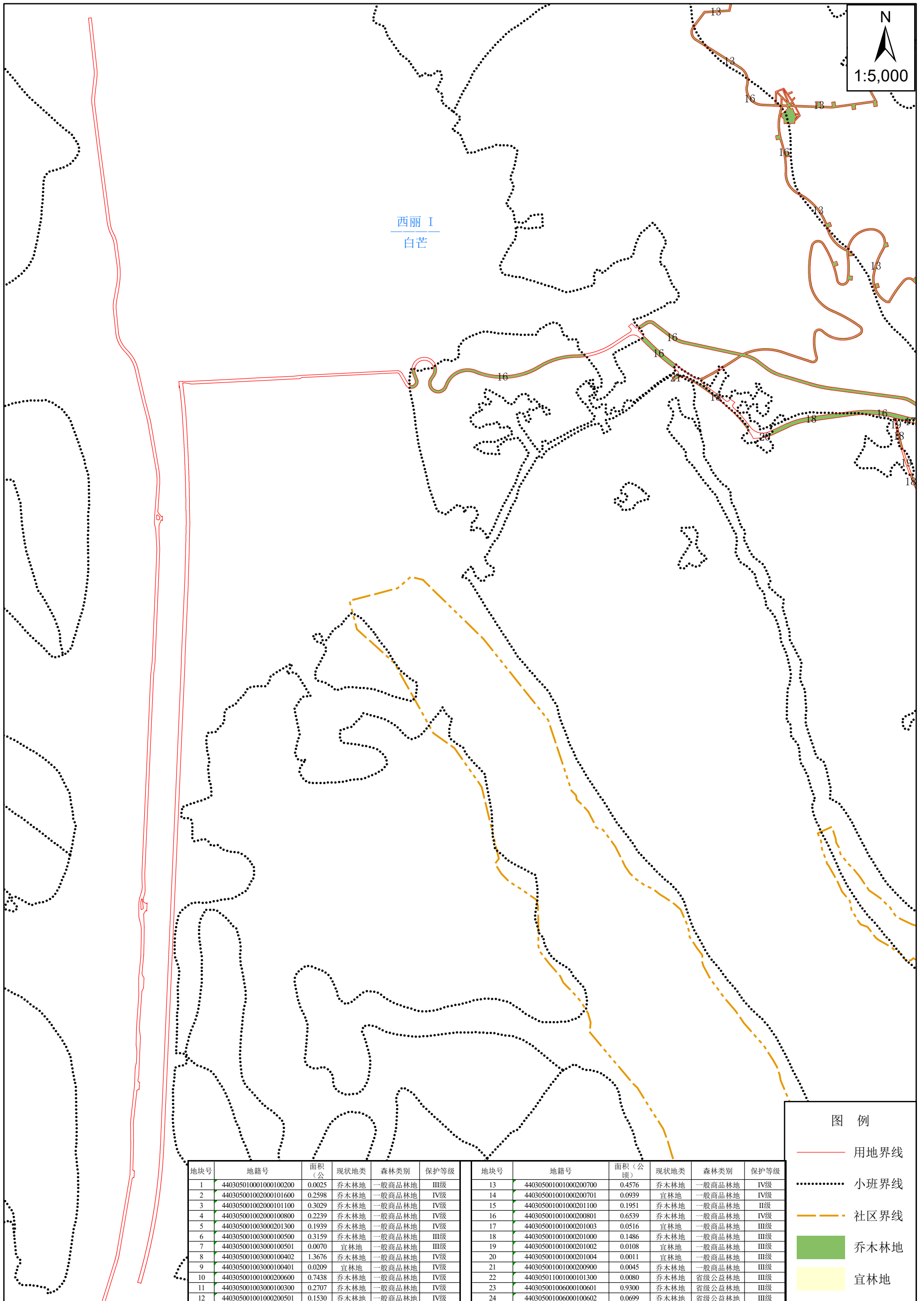
西丽 I
白芒

图例

- 用地界线
- 小班界线
- - - 社区界线
- 乔木林地
- 宜林地

地块号	地籍号	面积(公顷)	现状地类	森林类别	保护等级	地块号	地籍号	面积(公顷)	现状地类	森林类别	保护等级
1	440305010001000200	0.0025	乔木林地	一般商品林地	III级	13	440305001001000200700	0.4576	乔木林地	一般商品林地	IV级
2	440305001002000101600	0.2598	乔木林地	一般商品林地	IV级	14	440305001001000200701	0.0939	宜林地	一般商品林地	IV级
3	440305001002000101100	0.3029	乔木林地	一般商品林地	IV级	15	440305001001000201100	0.1951	乔木林地	一般商品林地	II级
4	440305001002000100800	0.2239	乔木林地	一般商品林地	IV级	16	440305001001000200801	0.6539	乔木林地	一般商品林地	IV级
5	440305001003000201300	0.1939	乔木林地	一般商品林地	IV级	17	440305001001000201003	0.0516	宜林地	一般商品林地	III级
6	440305001003000100500	0.3159	乔木林地	一般商品林地	III级	18	440305001001000201000	0.1486	乔木林地	一般商品林地	III级
7	440305001003000100501	0.0070	宜林地	一般商品林地	III级	19	440305001001000201002	0.0108	宜林地	一般商品林地	III级
8	440305001003000100402	1.3676	乔木林地	一般商品林地	IV级	20	440305001001000201004	0.0011	宜林地	一般商品林地	III级
9	440305001003000100401	0.0209	宜林地	一般商品林地	IV级	21	440305001001000200900	0.0045	乔木林地	一般商品林地	III级
10	440305001001000200600	0.7438	乔木林地	一般商品林地	IV级	22	440305011001000101300	0.0080	乔木林地	省级公益林地	III级
11	440305001003000100300	0.2707	乔木林地	一般商品林地	IV级	23	440305001006000100601	0.9300	乔木林地	省级公益林地	III级
12	440305001001000200501	0.1530	乔木林地	一般商品林地	IV级	24	440305001006000100602	0.0699	乔木林地	省级公益林地	III级

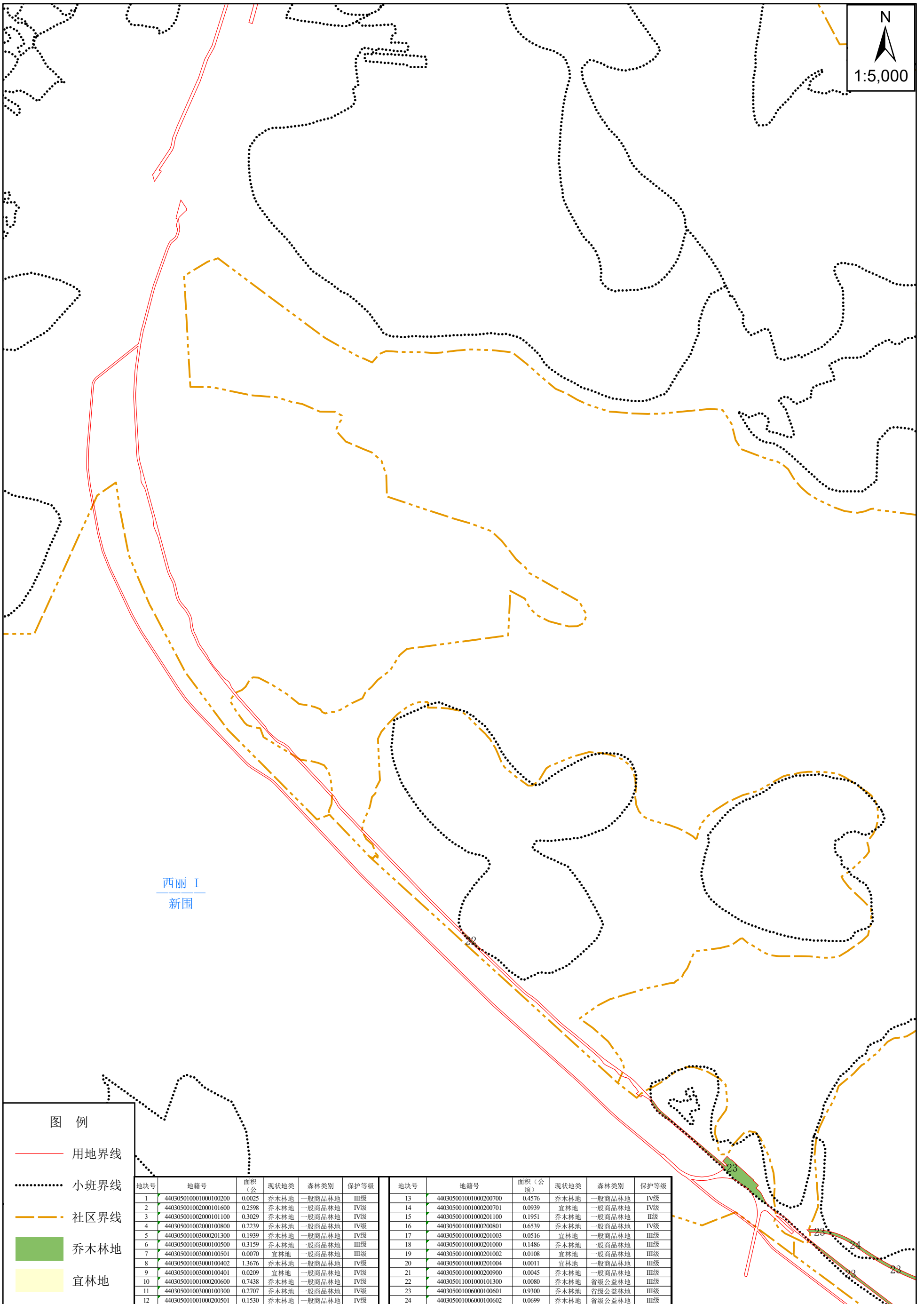
环西丽湖绿道项目（修筑直接为林业生产经营服务的工程设施） 使用林地现状图



地块号	地籍号	面积 (公顷)	现状地类	森林类别	保护等级	地块号	地籍号	面积 (公顷)	现状地类	森林类别	保护等级
1	440305010001000100200	0.0025	乔木林地	一般商品林地	III级	13	440305001001000200700	0.4576	乔木林地	一般商品林地	IV级
2	440305001002000101600	0.2598	乔木林地	一般商品林地	IV级	14	440305001001000200701	0.0939	宜林地	一般商品林地	IV级
3	440305001002000101100	0.3029	乔木林地	一般商品林地	IV级	15	440305001001000201100	0.1951	乔木林地	一般商品林地	II级
4	440305001002000100800	0.2239	乔木林地	一般商品林地	IV级	16	440305001001000200801	0.6539	乔木林地	一般商品林地	IV级
5	440305001003000201300	0.1939	乔木林地	一般商品林地	IV级	17	440305001001000201003	0.0516	宜林地	一般商品林地	III级
6	440305001003000100500	0.3159	乔木林地	一般商品林地	III级	18	440305001001000201000	0.1486	乔木林地	一般商品林地	III级
7	440305001003000100501	0.0070	宜林地	一般商品林地	III级	19	440305001001000201002	0.0108	宜林地	一般商品林地	III级
8	440305001003000100402	1.3676	乔木林地	一般商品林地	IV级	20	440305001001000201004	0.0011	宜林地	一般商品林地	III级
9	440305001003000100401	0.0209	宜林地	一般商品林地	IV级	21	440305001001000200900	0.0045	乔木林地	一般商品林地	III级
10	440305001001000200600	0.7438	乔木林地	一般商品林地	IV级	22	440305011001000101300	0.0080	乔木林地	省级公益林地	III级
11	440305001003000100300	0.2707	乔木林地	一般商品林地	IV级	23	440305001006000100601	0.9300	乔木林地	省级公益林地	III级
12	440305001001000200501	0.1530	乔木林地	一般商品林地	IV级	24	440305001006000100602	0.0699	乔木林地	省级公益林地	III级

- 图例**
- 用地界线
 - 小班界线
 - - - - 社区界线
 - 乔木林地
 - 宜林地

环西丽湖绿道项目（修筑直接为林业生产经营服务的工程设施） 使用林地现状图



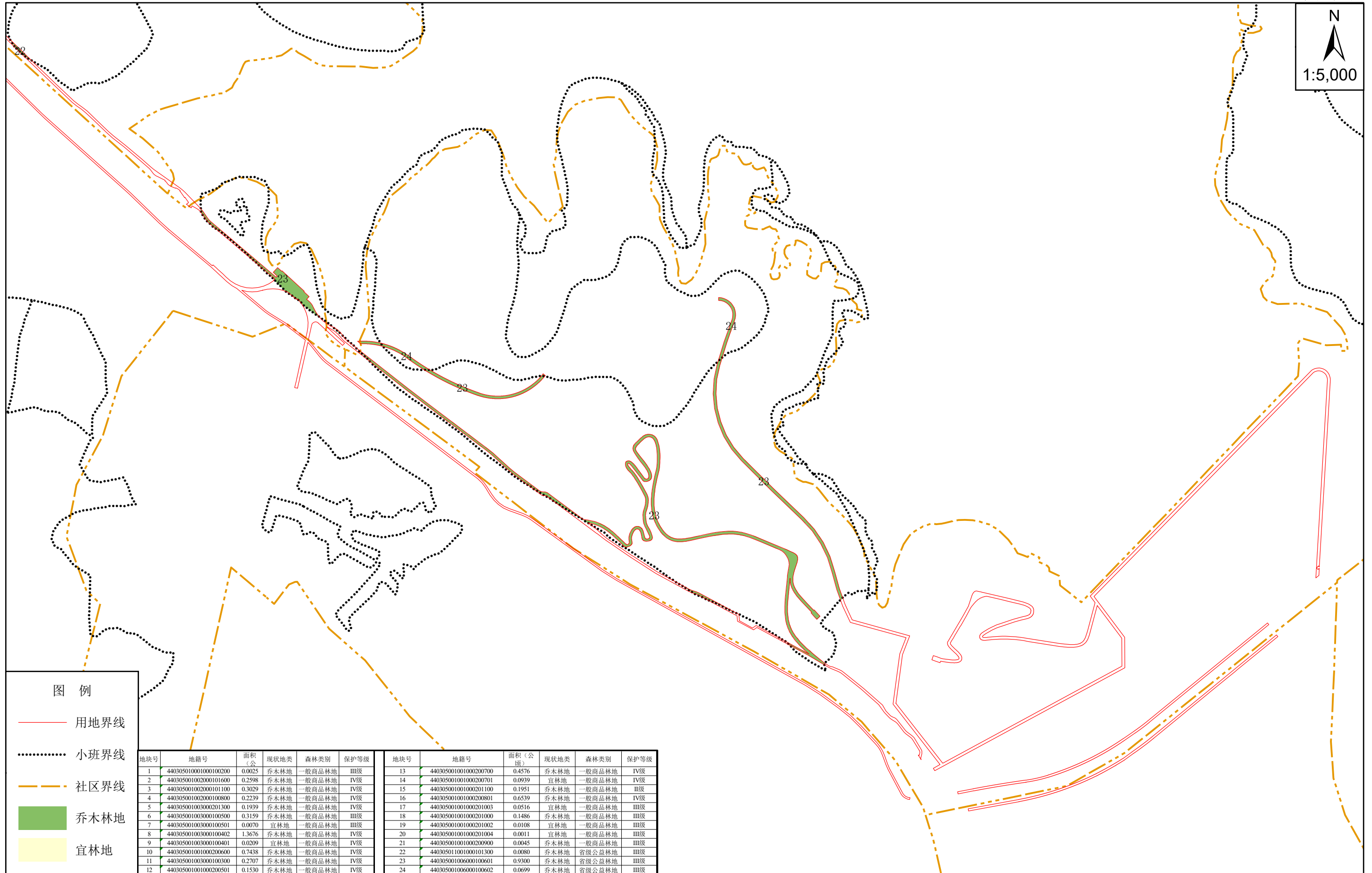
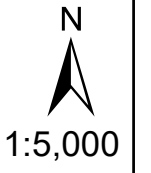
西丽 I
新围

图例

- 用地界线
- 小班界线
- - - - 社区界线
- 乔木林地
- 宜林地

地块号	地籍号	面积 (公顷)	现状地类	森林类别	保护等级	地块号	地籍号	面积 (公顷)	现状地类	森林类别	保护等级
1	440305010001000200	0.0025	乔木林地	一般商品林地	III级	13	440305001001000200700	0.4576	乔木林地	一般商品林地	IV级
2	440305001002000101600	0.2598	乔木林地	一般商品林地	IV级	14	440305001001000200701	0.0939	宜林地	一般商品林地	IV级
3	440305001002000101100	0.3029	乔木林地	一般商品林地	IV级	15	440305001001000201100	0.1951	乔木林地	一般商品林地	II级
4	440305001002000100800	0.2239	乔木林地	一般商品林地	IV级	16	440305001001000200801	0.6539	乔木林地	一般商品林地	IV级
5	440305001003000201300	0.1939	乔木林地	一般商品林地	IV级	17	440305001001000201003	0.0516	宜林地	一般商品林地	III级
6	440305001003000100500	0.3159	乔木林地	一般商品林地	III级	18	440305001001000201000	0.1486	乔木林地	一般商品林地	III级
7	440305001003000100501	0.0070	宜林地	一般商品林地	III级	19	440305001001000201002	0.0108	宜林地	一般商品林地	III级
8	440305001003000100402	1.3676	乔木林地	一般商品林地	IV级	20	440305001001000201004	0.0011	宜林地	一般商品林地	III级
9	440305001003000100401	0.0209	宜林地	一般商品林地	IV级	21	440305001001000200900	0.0045	乔木林地	一般商品林地	III级
10	440305001001000200600	0.7438	乔木林地	一般商品林地	IV级	22	440305011001000101300	0.0080	乔木林地	省级公益林地	III级
11	440305001003000100300	0.2707	乔木林地	一般商品林地	IV级	23	440305001006000100601	0.9300	乔木林地	省级公益林地	III级
12	440305001001000200501	0.1530	乔木林地	一般商品林地	IV级	24	440305001006000100602	0.0699	乔木林地	省级公益林地	III级

环西丽湖绿道项目（修筑直接为林业生产经营服务的工程设施）使用林地现状图



图例	
	用地界线
	小班界线
	社区界线
	乔木林地
	宜林地

地块号	地籍号	面积(公顷)	现状地类	森林类别	保护等级	地块号	地籍号	面积(公顷)	现状地类	森林类别	保护等级
1	440305010001000200	0.0025	乔木林地	一般商品林地	III级	13	440305001001000200700	0.4576	乔木林地	一般商品林地	IV级
2	440305001002000101600	0.2598	乔木林地	一般商品林地	IV级	14	440305001001000200701	0.0939	宜林地	一般商品林地	IV级
3	440305001002000101100	0.3029	乔木林地	一般商品林地	IV级	15	440305001001000201100	0.1951	乔木林地	一般商品林地	II级
4	440305001002000100800	0.2239	乔木林地	一般商品林地	IV级	16	440305001001000200801	0.6539	乔木林地	一般商品林地	IV级
5	440305001003000201300	0.1939	乔木林地	一般商品林地	IV级	17	440305001001000201003	0.0516	宜林地	一般商品林地	III级
6	440305001003000100500	0.3159	乔木林地	一般商品林地	III级	18	440305001001000201000	0.1486	乔木林地	一般商品林地	III级
7	440305001003000100501	0.0070	宜林地	一般商品林地	III级	19	440305001001000201002	0.0108	宜林地	一般商品林地	III级
8	440305001003000100402	1.3676	乔木林地	一般商品林地	IV级	20	440305001001000201004	0.0011	宜林地	一般商品林地	III级
9	440305001003000100401	0.0209	宜林地	一般商品林地	IV级	21	440305001001000200900	0.0045	乔木林地	一般商品林地	III级
10	440305001001000200600	0.7438	乔木林地	一般商品林地	IV级	22	440305001001000101300	0.0080	乔木林地	省级公益林地	III级
11	440305001003000100300	0.2707	乔木林地	一般商品林地	IV级	23	440305001006000100601	0.9300	乔木林地	省级公益林地	III级
12	440305001001000200501	0.1530	乔木林地	一般商品林地	IV级	24	440305001006000100602	0.0699	乔木林地	省级公益林地	III级