

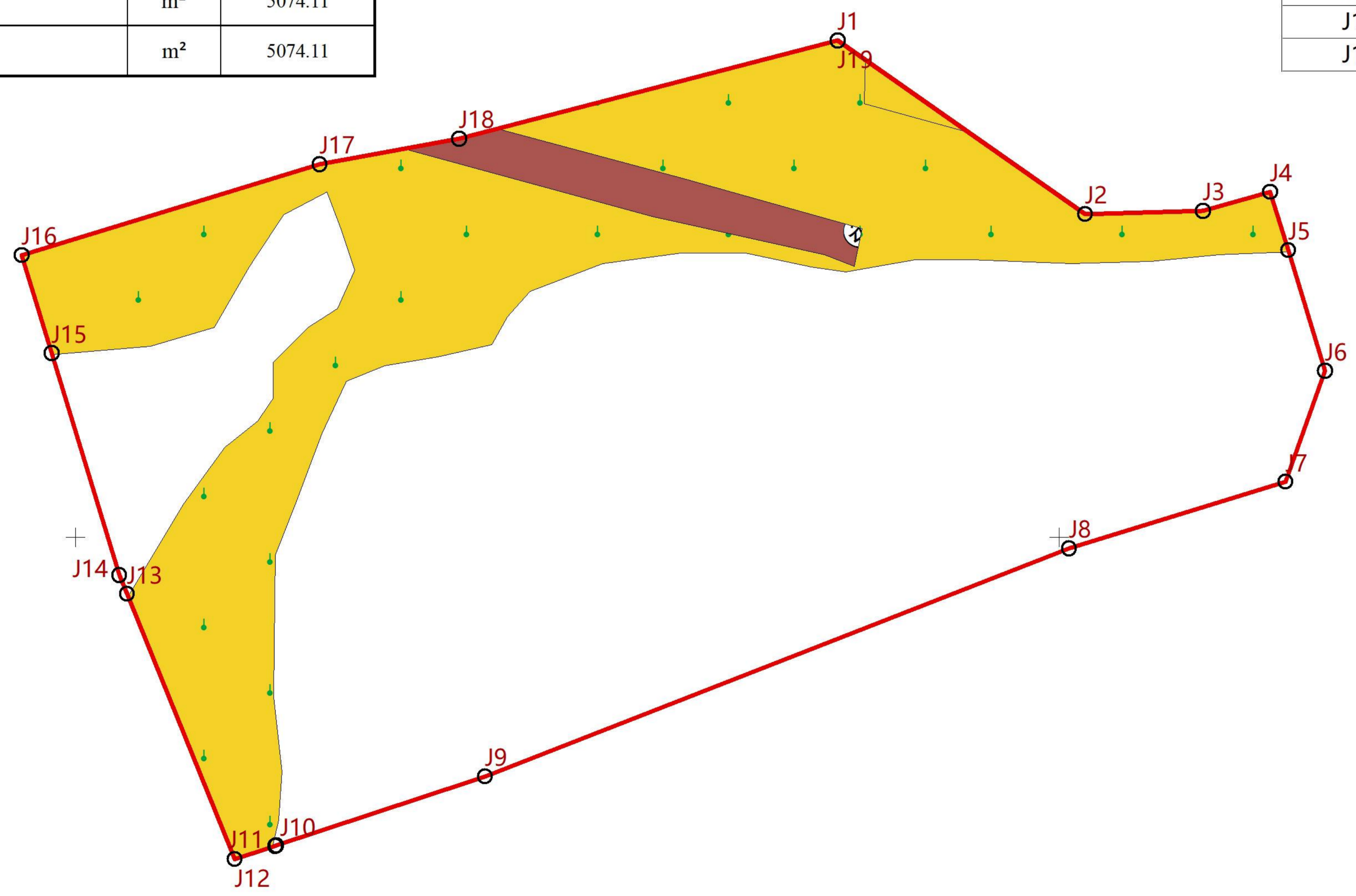
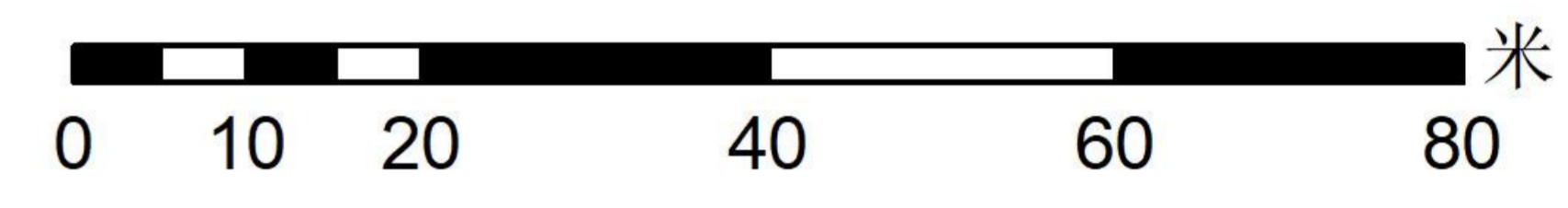

深圳外环高速公路深圳段工程第十四合同段沥青站临时用地土地复垦竣工图

38495700

38495850

序号	名称及规格	单位	工程量合计
(1)	(2)	(3)	(4)
一	土壤重构工程	-	-
(一)	清理工程	+	-
1	拆除砼地面及碎石路面	m ³	1014.82
(二)	土壤回覆工程	-	-
1	2m ³ 装载机装自卸汽车运输(0-0.5km)	m ³	2537.06
(三)	土壤翻耕工程	-	-
1	推土机推土	m ³	2537.06
2	人工松填土	m ³	2537.06
3	人工平整场地	m ²	5074.11
二	植被重建工程	-	-
1	植被种植	m ²	5074.11
2	土壤培肥	m ²	5074.11

界址点	X坐标	Y坐标
J1	495816.21	2515025.78
J2	495854.01	2514999.32
J3	495871.94	2514999.78
J4	495882.18	2515002.71
J5	495884.92	2514993.80
J6	495890.58	2514975.37
J7	495884.51	2514958.44
J8	495851.52	2514948.34
J9	495762.41	2514913.51
J10	495730.62	2514903.03
J11	495730.44	2514902.97
J12	495724.29	2514900.94
J13	495707.84	2514941.34
J14	495706.67	2514944.23
J15	495696.34	2514978.09
J16	495691.79	2514993.01
J17	495737.20	2515006.90
J18	495758.46	2515010.78
J19	495816.21	2515025.78



深圳外环高速公路深圳段工程第十四合同段沥青站临时用地土地复垦竣工图			
制图时间	2023年2月	比例尺	1:1000
坐标系	2000国家大地坐标系	高程基准	1985国家高程基准
制图单位	广东国地规划科技股份有限公司		
土地权属	国有土地		
制图人	梁锦	审核人	任婷婷

图例

- 界址点
- 临时用地范围
- 果园
- 农村道路

说明:

复垦区主要复垦措施为: 拆除混凝土硬化地面, 石渣外运、土地平整、表土回覆、土壤改良和植被重建。

38495700

38495850